



**Kiszelovics és Társa Településtervező Kft.**

5000 Szolnok, Szántó krt. 52.I. lh. II/5  
Tel/fax: 56/343-279

---


Sz.: 3/2017.

# JÁSZIVÁNY

KÖZSÉG

TELEPÜLÉSRENDEZÉSI TERV

## MEGALAPOZÓ VIZSGÁLAT



2018. Október hó

# Jászivány Község Településrendezési Terve - Megalapozó Vizsgálat

---

## Aláírólap

### Jászivány Község településrendezési tervének Megalapozó Vizsgálati munkarészehez

Vezető településtervező:



**Kiszlovics Ildikó**  
**TT-1-16-0238**  
településmérnök, városépítési  
városgazdasági szakmérnök

Közlekedéstervező:



**Kovács Ferenc**  
**TKö - 16 - 0568**  
Közlekedési vezető tervező

Táj- és zöldfelületi tervező:



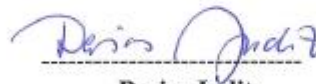
**Szűcs Gábor**  
**TK/1 01 5078**  
Okl. táj- és kertépítésmérnök

Táj- és zöldfelületi tervező munkatárs:



**Kollányiné Földi Hajnalka**  
Okl. táj- és kertépítésmérnök

Környezetvédelmi tervező:



**Desics Judit**  
Környezetmérnök, környezetgazdálkodási  
közmű üzemeltetői, ár- és belvízvédelmi  
szakmérnök  
SZ.K.V.1.1. Hulladékgazdálkodás  
SZ.K.V.1.2. Levegőtisztaság - védelem  
SZ.K.V.1.3. Víz- és földtani közeg védelem  
SZ.K.V.1.4. Zaj- és rezgésvédelem

# Jászivány Község Településrendezési Terve - Megalapozó Vizsgálat

---

Víziközmű tervező:



**Gönczöl Csaba**  
**MK-16-0857**  
építőmérnök

Elektromos közmű tervező:



**Egervári László**  
**TET - 16 - 0222**  
 villamosmérnök

Távközlési tervező:



**Puskás Béla**  
**MK - 16- 0297**  
távközlési mérnök

# Jászivány Község Településrendezési Terve - Megalapozó Vizsgálat

---

## TARTALOMJEGYZÉK

Jászivány község Településrendezési tervének  
megalapozó vizsgálatához

### 1. rész: Helyzetfeltáró munkarész

- 1.1. Településhálózati összefüggések, a település helye a településhálózatban, térségi kapcsolatok
- 1.2. A településfejlesztési dokumentumokkal való összefüggések vizsgálata
- 1.3. Területrendezési tervekkel való összefüggések vizsgálata
- 1.4. A szomszédos települések hatályos településszerkezeti terveinek - az adott település fejlesztését befolyásoló - vonatkozó megállapításai
- 1.5. Hatályos településfejlesztési döntések bemutatása
  - 1.5.1. A hatályos településfejlesztési koncepció, integrált településfejlesztési stratégia vonatkozó megállapításai
  - 1.5.2. Hatályos településfejlesztési és településrendezési szerződések
- 1.6. A település településrendezési tervi előzményeinek vizsgálata
  - 1.6.1. Hatályban lévő településrendezési eszközök
  - 1.6.2. A hatályos településszerkezeti terv megállapításai, megvalósult elemek
- 1.7. A település társadalma
  - 1.7.1. Demográfia, népesség, nemzetiségi összetétel, képzettség, foglalkoztatottság, jövedelmi viszonyok, életminőség
  - 1.7.2. Térbeli - társadalmi rétegződés, konfliktusok, érdekviszonyok
  - 1.7.3. Települési identitást erősítő tényezők (történeti és kulturális adottságok, társadalmi élet, szokások, hagyományok, nemzetiségi kötődés, civil szerveződések egyházak, stb.)
- 1.8. A település humán infrastruktúrája
  - 1.8.1. Humán közszolgáltatások (oktatás, egészségügy, stb.)
  - 1.8.2. Esélyegyenlőség biztosítása
- 1.9. A település gazdasága
  - 1.9.1. A település gazdasági súlya, szerepköre
  - 1.9.2. A település főbb gazdasági ágazatai, jellemzői
  - 1.9.3. A gazdasági szervezetek jellemzői, fontosabb beruházásai települést érintő fejlesztési elképzelései
  - 1.9.4. A gazdasági versenyképességet befolyásoló tényezők (elérhetőség, munkaerő képzettsége, K+F stb.)
  - 1.9.5. Ingatlanpiaci viszonyok (kereslet - kínálat)
- 1.10. Az önkormányzat gazdálkodása, a településfejlesztés eszköz- és intézményrendszere
  - 1.10.1. Költségvetés, vagyongazdálkodás, gazdasági program
  - 1.10.2. Az önkormányzat településfejlesztési tevékenysége, intézményrendszere
  - 1.10.3. Gazdaságfejlesztési tevékenység
  - 1.10.4. Foglalkoztatáspolitikai
  - 1.10.5. Lakás- és helyiséggazdálkodás
  - 1.10.6. Intézményfenntartás
  - 1.10.7. Energiagazdálkodás



# Jászivány Község Településrendezési Terve - Megalapozó Vizsgálat

---

- 1.11. Településüzemeltetési szolgáltatások
- 1.12. A táji és természeti adottságok vizsgálata
  - 1.12.1. Természeti adottságok
  - 1.12.2. Tájhasználat, tájszerkezet
    - 1.12.2.1. Táj történeti vizsgálat
    - 1.12.2.2. Tájhasználat értékelése
  - 1.12.3. Védett, védendő táji-, természeti értékek, területek
    - 1.12.3.1. Tájképvédelmi szempontból kiemelten kezelendő területek
    - 1.12.3.2. Nemzeti és nemzetközi természetvédelmi oltalom alatt álló vagy védelemre tervezett területek, értékek, emlékek
    - 1.12.3.3. Ökológiai hálózat
  - 1.12.4. Tájhasználati konfliktusok és problémák értékelése
- 1.13. Zöldfelületi rendszer vizsgálata
  - 1.13.1. A települési zöldfelületi rendszer elemei
    - 1.13.1.1. Szerkezeti-, kondicionáló szempontból lényeges valamint a zöldfelületi karaktert meghatározó elemek
    - 1.13.1.2. Zöldfelületi ellátottság értékelése
  - 1.13.2. A zöldfelületi rendszer konfliktusai és problémái
- 1.14. Az épített környezet vizsgálata
  - 1.14.1. Területfelhasználás vizsgálata
    - 1.14.1.1. A település szerkezete, a helyi sajátosságok vizsgálata
    - 1.14.1.2. Az ingatlan-nyilvántartási adatok alapján, termőföld esetén a művelési ágak és a minőségi osztályok
    - 1.14.1.3. Beépítésre szánt és beépítésre nem szánt területek
    - 1.14.1.4. Funkció vizsgálat (intézményi ellátottság, funkcionális és ellátási kapcsolatok)
    - 1.14.1.5. Alulhasznosított barnamezős területek
    - 1.14.1.6. Konfliktussal terhelt (szlömösödött, degradálódott) terület
  - 1.14.2. A telekstruktúra vizsgálata
    - 1.14.2.1. Telekmorfológia és telekméret vizsgálat
    - 1.14.2.2. A tulajdonjogi vizsgálat
  - 1.14.3. Önkormányzati tulajdon kataszter
  - 1.14.4. Az épületállomány és a környezet geodéziai felmérése
  - 1.14.5. Az építmények vizsgálata
    - 1.14.5.1. Funkció, kapacitás
    - 1.14.5.2. Beépítési jellemzők (beépítési mód, beépítési mérték, sűrűség)
    - 1.14.5.3. Magasság, szintszám, tetőidom
    - 1.14.5.4. Településkarakter, helyi sajátosságok: utcakép, térarány, jellegzetes épülettípusok
  - 1.14.6. Az épített környezet értékei
    - 1.14.6.1. Településszerkezet történeti kialakulása, történeti településmag
    - 1.14.6.2. Régészeti terület, védett régészeti terület, régészeti érdekű terület
    - 1.14.6.3. Védett épített környezet, a helyi, egyedi arculatot biztosító építészeti jellemzők
    - 1.14.6.4. Világörökségi és világörökség várományos terület
    - 1.14.6.5. Műemlék, műemlékegyüttes
    - 1.14.6.6. Műemlékvédelem sajátos tárgyai: a történeti kert, temető és a temetkezési emlékhely

# Jászivány Község Településrendezési Terve - Megalapozó Vizsgálat

---

- 1.14.6.7. Műemléki terület: történeti táj, műemléki jelentőségű terület, műemléki környezet
- 1.14.6.8. Nemzeti emlékhely
- 1.14.6.9. Helyi védelem
- 1.14.7. Az épített környezet konfliktusai, problémái
- 1.15. Közlekedés
  - 1.15.1. Hálózatok és hálózati kapcsolatok
  - 1.15.2. Közúti közlekedés
  - 1.15.3. Közösségi közlekedés
    - 1.15.3.1. Közúti
    - 1.15.3.2. Kötőpályás
  - 1.15.4. Kerékpáros és gyalogosközlekedés
  - 1.15.5. Parkolás
- 1.16. Közművesítés
  - 1.16.1. Víziközművek
    - 1.16.1.1. Vízgazdálkodás és vízellátás (ivó-, ipari-, tűzoltó-, öntözővíz-termásvíz hasznosítás)
    - 1.16.1.2. Szennyvízelvezetés
    - 1.16.2.3. Csapadékvíz elvezetés, felszíni vízrendezés
  - 1.16.2. Energia
    - 1.16.2.1. Energiagazdálkodás és energiaellátás (villamos energia, közvilágítás, gázellátás, távhőellátás és más ellátórendszerek)
    - 1.16.2.2. Megújuló energiaforrások alkalmazása, a környezettudatos energiagazdálkodás lehetőségei
    - 1.16.2.3. Az önkormányzati intézmények energiahatékonysági értékelése
  - 1.16.3. Elektronikus hírközlés (vezetékes elektronikus hálózat, vezeték nélküli hírközlési építmények)
- 1.17. Környezetvédelem (és településüzemeltetés)
  - 1.17.1. Talaj
  - 1.17.2. Felszíni és felszín alatti vizek
  - 1.17.3. Levegőtisztaság és védelme
  - 1.17.4. Zaj- és rezgésterhelés
  - 1.17.5. Sugárzás védelem
  - 1.17.6. Hulladékkezelés
  - 1.17.7. Vizuális környezetterhelés
  - 1.17.8. Árvízvédelem
  - 1.17.9. Fennálló környezetvédelmi konfliktusok, problémák
- 1.18. Katasztrófavédelem (területfelhasználást; beépítést befolyásoló vagy korlátozó tényezők)
  - 1.18.1. Építésföldtani korlátok
    - 1.18.1.1. Alábányászott területek, barlangok és pincék területei
    - 1.18.1.2. Csúszás, süllyedésveszélyes területek
    - 1.18.1.3. Földrengés veszélyeztetett területei
  - 1.18.2. Vízirajzi veszélyeztetettség
    - 1.18.2.1. Árvízveszélyes területek
    - 1.18.2.2. Belvízveszélyes területek
    - 1.18.2.3. Mély fekvésű területek
    - 1.18.2.4. Árvíz és belvízvédelem
  - 1.18.3. Egyéb

# Jászivány Község Településrendezési Terve - Megalapozó Vizsgálat

---

- 1.18.3.1. Kedvezőtlen morfológiai adottságok (pl lejtés, falszakadás)
- 1.18.3.2. Mélységi, magassági korlátozások
- 1.18.3.3. Tevékenységből adódó korlátozások
- 1.19. Ásványi nyersanyag lelőhely
- 1.20. Városi klíma

## **2. rész Helyzetelemző munkarész**

- 2.1. A vizsgált tényezők elemzése, egymásra hatásuk összevetés, folyamataik elemzése

## **3. rész Helyzetértékelő munkarész**

- 3.1. A helyzetelemzés eredményeinek értékelése , szintézis
  - 3.1.1. A folyamatok értékelése
  - 3.1.2. A település és környezetének fejlesztését befolyásoló külső és belső tényezők összefoglaló értékelése
  - 3.1.3. A településfejlesztés- és rendezés kapcsolata
- 3.2. Problématérkép/értéktérkép
- 3.3. Eltérő jellemzőkkel rendelkező településrészek
  - 3.3.1. Településrészek kijelölése, pontos lehatárolása, a lehatárolás indoklása, térképi ábrázolása, a lehatárolt településrészek rövid bemutatása
  - 3.3.2. Szegregált, vagy szegregációval veszélyeztetett területek lehatárolása, térképi ábrázolása és helyzetelemzése
  - 3.3.3. Egyéb szempontból beavatkozást igénylő területek lehatárolása, térképi ábrázolása és helyzetelemzése

# Jászivány Község Településrendezési Terve - Megalapozó Vizsgálat

---

## I. rész: Helyzetfeltáró munkarész

### I.1. Bevezetés, előzmények

Jászivány Község Polgármesteri Hivatala 2017. évben bízta meg a Kiszelovics és Társa Településtervező Kft-t, hogy a település igazgatási területére vonatkozóan új, a 314/2012. (XI.8.) Korm. rendelet szerinti településrendezési tervet készítsen.

Az új településrendezési terv készítését indokolta a jelenleg hatályos településrendezési terv jóváhagyása óta eltelt több, mint 10 év társadalmi, gazdasági változása. A jogszabályi környezet változása, a magasabbrendű tervek módosulása, a település új fejlesztési elképzelései is mind az új terv készítését indokolták.

#### 1.1. Településhálózati összefüggések, a település helye a településhálózatban, térségi kapcsolatok

Jászivány a Jászság keleti részén, Heves megye határán fekszik. A települést Jászapátiból a Heves felé vezető, 31. sz. közútról leágazó 32132. jelű országos mellékúton lehet megközelíteni

A település közigazgatási területét nem érinti vasútvonal.

A település igazgatási területének a szomszédai:

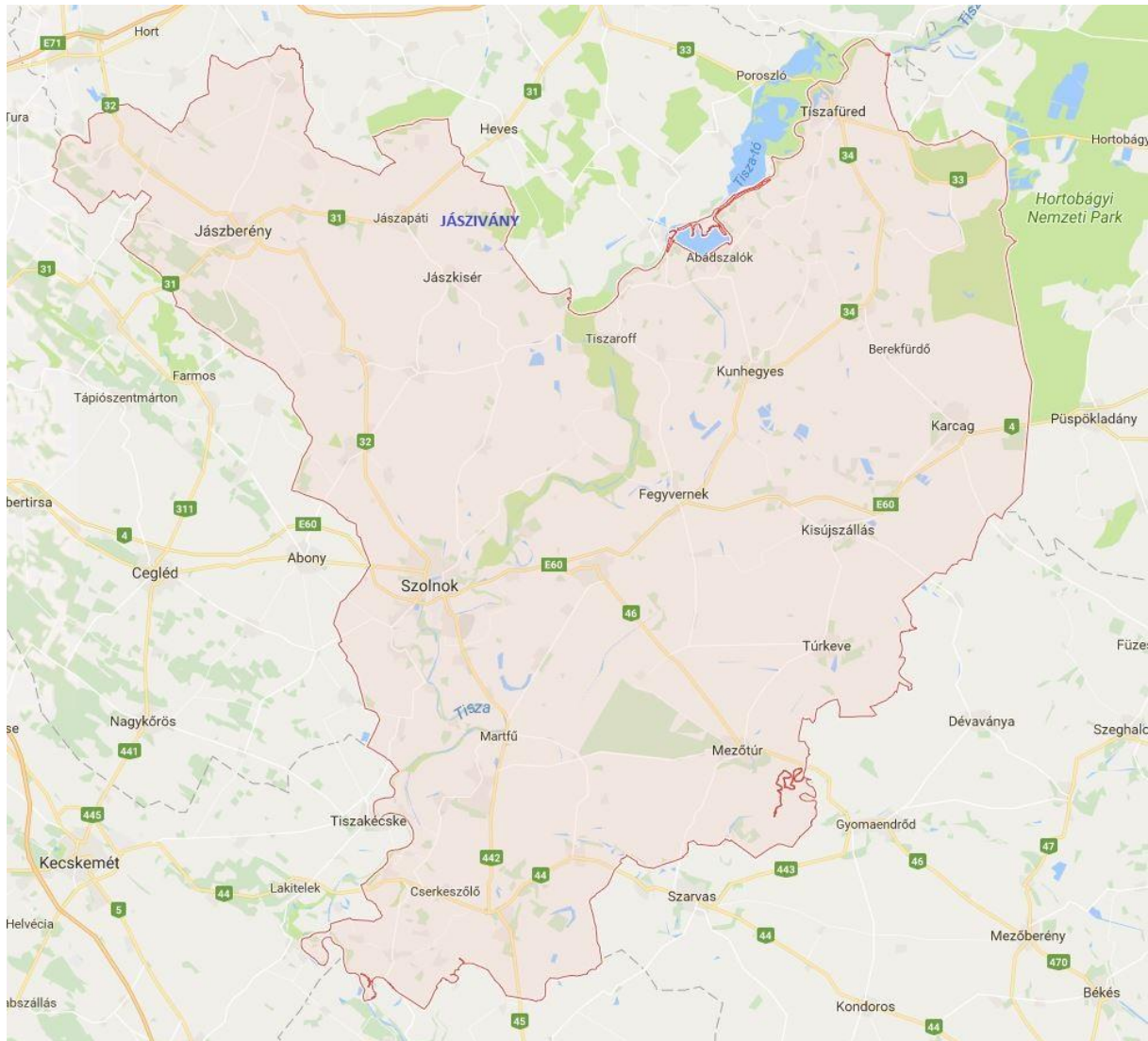
- északon: Heves
- keleten: Pély
- nyugaton: Jászapáti
- délen: Jászkisér
- északnyugaton: Jászszentandrás

Vasútállomás hiányában az elsődleges tömegközlekedési kiszolgáló a távolsági autóbusz. Intézményhálózatának tekintetében Jásziványon az egészségügyi, szociális, kereskedelmi, kulturális alapfokú ellátás megoldott, az oktatási alapellátás Jászszentandráson biztosított. Középfokú ellátását Jászapáti szolgálja ki, felsőfokú ellátás tekintetében Szolnok városa vehető igénybe, mind egészségügy, mind kultúra és oktatás tekintetében.

Az ország távolabbi településeinek megközelítése (Budapest, Szolnok, Debrecen) közúti kapcsolattal lehetséges, a 31-es számú főúttal összeköttetésben. A Heves megyei Heves városával és Jászkisér településsel való kedvezőbb megközelítését tervezett országos mellékúttal kívánja megoldani (ez sajnos a mai napig nem valósult meg). A község teljes közigazgatási területe: 3950 ha, ebből 3897 ha külterület és 53 ha belterület, melynek zöme lakóterület.

Jászivány elhelyezkedése:

# Jászivány Község Településrendezési Terve - Megalapozó Vizsgálat



Jászivány település a Hevesi sík nevű kistáj területén fekszik.  
Hevesi sík nevű kistájnak Magyarország kistáj kataszterében az azonosító száma: 1.9.22.  
A kistáj területe 1000 km<sup>2</sup> (a középtáj 26 %-a, a nagytáj 2 %-a).

## Domborzati adatok.

A kistáj 86 és 202 m közötti tszf-i magasságú, lényegében a Laskó- és az Eger-patak hordalékkúp-síksága. Az enyhén D felé lejtő felszín É-ről lépcsővel (egyúttal szerkezeti vonallal) határolódik le; orográfiai típusát tekintve 5 m/km<sup>2</sup>-es átlagos relatív relieffel jellemezhető hullámos síkság. A kistáj középső és D-i területei kis relatív reliefű (1-2 m/km<sup>2</sup>), alacsony ármentes síkságok, amelyeket enyhén hullámos síksági felszínek tarkítanak. K-en nehezen különíthető el a Borsodi-síktól.

Felszíne igen egyhangú; formái folyóvízi eredetűek. Kialakításukban főként a folyásirányát igen gyakran változtató Eger vett részt, laterális eróziójával a felszín jelentős részét átdolgozta (a Csincse is egy korábbi medre volt).

Települések: 1=Átány, 2=Besenyőtele, 3=Dormánd, 4=Erdőtelek, 5=Füzesabony, 6=Heves, 7=Hevesvezekény, 8=Jászapáti, 9=Jászivány, 10=Jászkisér, 11=Jászszentandrás,



# Jászivány Község Településrendezési Terve - Megalapozó Vizsgálat

12=Kerecsend, 13=Kömlő, 14=Mezőtárcány, 15=Pély, 16=Sarud, 17=Tenk, 18=Tiszanána, 19=Újlőrincfalva.

## Földtani adottságok.

A középső miocéntől a holocénig szakaszosan süllyedő terület, amelynek mértéke D felé erősödött. Itt a 2000 m-t is meghaladó pannóniai üledékösszlet alakult ki. Erre ugyancsak nagy vastagságban pleisztocén üledéksor települt; legjellemzőbbek az iszapos, csillámos „kék homok”, a löszszerű anyagok, valamint a folyóvízi és mocsári anyag. É-on hordalékkúpok fejénél több kavicsszintben rendeződve (Füzesabony, Mezőtárcány, Heves) lokális jelentőségű kavics- ill. Homokkészlet (4,5 Mm<sup>3</sup>) fordul elő. A felszín 90 %-át különféle holocén anyagok, lösziszapok borítják. Füzesabonytól K-re a felsőpannóniai rétegekben több lignittelep mutatkozik. Potenciális max. szeizmicitása 8° MS.

## Éghajlat.

Mérsékelt meleg-száraz éghajlattal jellemezhető terület, különösen a D-i részei.

Az évi napfénytartam ÉK-en 1930-1950 óra, DNy-on 1950-2000 óra. A nyári év negyedben 780-800 órát, télen kb. 185-190 órát süt a nap.

Az évi középhőmérséklet 10,0-10,2 °C, ÉK-en ennél alacsonyabb, 9,8-9,9 °C; a vegetációs időszak átlaghőmérséklete 17,0 °C. 10 °C fölött alakul a napi közép; D-en ápr. 12-13 és kb. okt. 17 között (kb.188 nap), É-on ápr. 12-13 és kb. okt. 14 között (kb. 185 nap). Az utolsó tavaszi fagyok É-on ápr. 13, D-en ápr. 10 körül várhatók, s az első őszi fagyokra okt. 20 körül lehet számítani. A fagymentes időszak É-on így kb. 190 napig, D-en kb. 193 napig tart. Az évi abszolút hőmérsékleti maximumok átlaga 34,0-34,2 °C. É-on 33,8-34,0 °C, míg az abszolút minimumok átlaga -17,0 és -17,5 °C között, É-on -16,5 °C körül alakul.

A csapadék évi összege 560-580 mm, de D-en csak 540-550 mm. A vegetációs időszakban 330-350 mm eső hullik (É-on a több). Egy nap alatt 106 mm volt a legtöbb csapadék (Átány).

A téli hótakarós napok száma kb. 36; az átlagos maximális hóvastagság 16-18 cm.

Az ariditási index 1,21-1,26, D-en 1,28-1,30.

Hasonlóan a Gyöngyösi-síkhöz, itt is a K-i, ÉK-i és a Ny-i szél a leggyakoribb.

Az átlagos szélesebség 2,5 m/s körüli.

Főként a D-i vidékek kevés csapadéka miatt csak az öntözés növelheti a termelésbiztonságot.

## Vízrajz.

A tetemes kiterjedésű tájnak alig van vízfolyása. A K-i tájhatáron a Laskó halad (69 km, 367 km<sup>2</sup>). Egyetlen jobb oldali mellékvíze a Tepely-Hidvégi-csatorna (22,5 km, 71 km<sup>2</sup>). DNy-i részét a Tiszába folyó Sarud-Sajfoki-főcsatorna (33 km, 249 km<sup>2</sup>) és a Hanyi-főcsatorna (22 km, 237 km<sup>2</sup>) ágazza be. Újabban D-i peremét a kiépülés alatt álló jászági-főcsatorna is érinti, amely Kisköre felett ágazik ki a Kiskörei-víztározóból. Száraz, gyér lefolyású, vízhiányos terület.

Lf=1 l/s.km<sup>2</sup>;

Lt=6%;

Vh=110 mm/év

Vízjárasi adatok csak a Laskóról vannak.

Az árvizek főleg nyár elején, a kisvizek az év második felében jellemzők. A vízminőség III. osztályú. A belvízi csatornahálózat hossza mintegy 400 km, aminek vizeit a főcsatornák vezetik a Tiszába.

A kistájnak még tava is alig van. Az öt kis természetes állóvíz területe 10 ha. Csupán az Ártány melletti (7 ha) jelentősebb. A csányi tározó 70, az adácsi 88 ha felszínű.

A talajvíz mélysége a Hanyi-ér mellett 2 m felett, máshol 2-4 m között van. Mennyisége Füzesabonytól D-re és Hevestől Ny-ra 1-3 l/s.km<sup>2</sup>, máshol jelentéktelen. Kémiai típusa

# Jászivány Község Településrendezési Terve - Megalapozó Vizsgálat

---

általában kalcium-magnézium-hidrogénkarbonátos, amit kisebb nátriumos foltok tartkázna. Keménysége 15-25 nk° fölé emelkedik. A szulfáttartalom is a települések környékén emelkedik 60 mg/l fölé.

A rétegvizek mennyiségét valamivel 1 l/s.km<sup>2</sup> alá becsülik. Az artézi kutak száma nagy. Mélységük nemigen haladja meg a 200 m-t. Vízhozamuk általában mérsékelt. Még a nagyobb mélységre lehatoló fúrások is gyakran kevés vizet adnak. Heves fürdőkútja 47 °C, Jászszentandrásé 42 °C, Tiszanánáé 54 °C melegvizet ad. Valamennyi településnek közüzemi vízellátása van, de csatornázás csak Füzesabonyban és Hevesen épült.

A felszíni vízkészlet kihasználtsága 100 % körül jár, míg a felszín alattié 60 % körüli. Ugyanannyi a kutak kapacitásának a terhelése is.

## Növényzet.

A Tiszántúli flórajárásba (Crisicum) tartozó kistáj fontosabb potenciális erdőtársulásai a tatárjuharos lösztölgyesek (*Acerei tatarici-Quercetum pubescenti-roboris hungaricum*), az alföldi gyöngyvirágos tölgyesek (*Convallario-Quercetum tibiscense*), a tölgy-kőris-szil ligeterdők (*Querco-Ulmjetum hungaricum*) és a fűz-nyár-égerligetek (*Salicetum albae fragilis; Saliceto-Populetum*). A lágyszárú fajok között elterjedtebben megtalálható az erdei gyömbér gyökér (*Geum urbanum*), a nehézszagú gólyaorr (*Geranium robertianum*), a borzas orbáncfű (*Hypericum hirsutum*), a harangvirágok (*Campanula trachelium C.cervicaria, C. persicifolia*), az eper gyöngyike (*Muscari botryoides*) stb.

Az erdőgazdasági hasznosítású területeket fiatal- és középkorú lág- és keménylombos erdők, jelentéktelen foltokban fenyvesek borítják. Az évi folyónövedék sok év átlagában 3,7 m<sup>3</sup>/ha alatt marad.

A mezőgazdasági termesztés elterjedtebb kultúrái a búza (20-30 q/ha), a cukorrépa (200-400 q/ha) és az őszi árpa (25-30 q/ha).

## Talajok.

A talajtakaró tarkaságát jellemzi, hogy összesen 9 féle talajtípus alakult ki, további négynek a kiterjedése jeletéktelen (< 1%). A talajok zöme löszös anyagokon képződött.

A Jászszentandrás és Kál között húzódó kovárványos barna erdőtalajok (11 %-os területi részaránnyal) homok üledéken, a Füzesabonytól K-re lévő csernozjom barna erdőtalajok (8%) nyirokszerű agyagon képződtek. Előbbiek gyenge (VIII.), utóbbiak kedvezőbb (V.) termékenységű besorolásúak, főként szántók.

Jászapáti és Heves kedvező termékenységű (IV., III. vagy II.) alföldi mészlepedékes és réti csernozjomainak területi aránya 10, ill. 13 %. A Heves környéki réti csernozjomok kedvezőtlenebb termékenységű besorolásának oka kilúgozott jellegük.

A Füzesabony és Alattyán környéki löszös anyagokon képződött réti talajok szén-savas meszet nem tartalmaznak, míg a Füzesabony környékiek igen, ennek ellenére termékenységű besorolásuk azonos, az V. talajminőségű kategória. Egyaránt szántóföldi hasznosításúak.

A táj talajának jelentős hányada (53 %) szikes, vagy sóhatás alatti. A szikességgel kisebb mértékben befolyásolt, mélyben szolonyeces réti csernozjomok 3 %-ot borítanak, a szolonyeces réti talajok 35 %-ra terjednek ki. Jórészt (75%-ban) szántóföldi művelés alatt állnak, amit viszonylag kedvező termékenységű besorolásuk tesz lehetővé (VI. és VII.). A fennmaradó 25 %-ban rét vagy legelő területek. A kedvezőtlenebb termékenységű besorolású (VIII. és IX.), a szikességgel erősebben érintett réti szolonyecek (8 % területi kiterjedésben) és sztyepesedő réti szolonyecek (7 %) többségükben szikes rétek, kaszálók, vagy legelők.

# Jászivány Község Településrendezési Terve - Megalapozó Vizsgálat

---

## Sajátos táji adottságok

A kistáj települései jórészt csak alacsonyabb rendű közútról érhetők el. A helyi, regionális üdülési igények kielégítésére kedvező lehetőségeket biztosítanak – elsősorban a fürdőzés számára – a Jászapáti és Jászszentandrás térségében megépített fürdők. Az üdülési igények Tiszanána, Sarud, Újlőrincfalva határában, a Kiskörei-víztározó körzetében feltehetően kielégíthetők lesznek, ha ennek infrastukturális feltételeit célirányos területrendezési munkálatokkal megteremtik.

## Tájtípológiai összesség

Mérsékelt meleg, száraz éghajlatú; jelentős vízhiány jellemzi.

A kistáj nagyobb, D-i fele magasártéri jellegű, közepes talajvízállású hordalékkúp-síkság, amelyet löszös iszap borít. Rajta a talajvíz állásának függvényében a szikes talajok különböző változatai képződtek; legelterjedtebb típus a szolonyeces réti talaj. Túlnyomórészt szántóföldek hasznosítják, de a réti szolonyec foltokon csak szikes puszták és sovány legelők vannak, a mélyebb laposokban füzes-nyáras ligetek bújnak meg. Ez a tájrész jellegzetes kultúrsztyep.

Ezt a tájtypust Ny-ról löszös homoki üledéssel fedett hordalékkúp-síkság keresztezi, amely kovárványos és csernozjom barna erdőtalajt hord. Rajta sok a szőlő, a homoki és löszölgyes maradvány, de a legtöbb mégis a szántóföld.

É felé a Laskó- és az Eger-patak között alacsonyártéri helyzetű mentesített síkság húzódik, főleg réti talajokkal. A magasabb felszínek itt is szántóföldek, a magasabb talajvízű helyek pedig rétek és legelők. Ártéri ligeterdő-maradványok csak helyenként fordulnak elő.

Végül az É-i perem hegységelőtéri hordalékkúp-síkság löszös takaróval, alföldi mészlepedékes és csernozjom talajokkal, csaknem kizárólagos szántóföldi hasznosítással. A hajdani tatárjuharos löszölgyesek természetvédelem alatt álló maradványa itt a Kerecsendi-erdő. A kistáj száraz éghajlatának termelést korlátozó hatását fogja enyhíteni a Jászsági-főcsatorna öntözőrendszerének a kiépítése.

## **1.2. A területfejlesztési dokumentumokkal való összefüggések vizsgálata**

A Parlament 2013. decemberében elfogadta az új Országos Fejlesztési és Területfejlesztési Konceptiót (OFTK). Az 1254/2012 (VII.19.) Korm. határozat alapján

Az OFTK – ban szereplő Jász – Nagykun – Szolnok Megyére vonatkozó pozicionálás és fejlesztési irányok:



# Jászivány Község Településrendezési Terve - Megalapozó Vizsgálat

## 4.11 Jász-Nagykun-Szolnok megye

### POZICIONÁLÁS

A megye sajátos térszerkezeti törésvonalon fekszik az Alföld közepén. A főváros vonzásába tartozó Jászság és Szolnok térsége fejlődő a versenyképes iparágak koncentrációja miatt, míg a tiszántúli részeken elmaradott, periférikus térségek alakultak ki. A nagytérségi és környezeti adottságok hasznosításának akadálya a gyorsforgalmi úthálózat hiánya és a közúthálózat romló állapota. A kedvező adottságokon alapuló mezőgazdasági termelés csökkenő volumenű, de javuló minőségű. A közelmúlt nagy beruházásai csökkentették a megye árvízi veszélyeztetettségét. A Tisza adta lehetőségek kihasználatlanok, a turizmus kínálata csak néhány településen bővült. A 2000-es évek folyamatos GDP növekedése 2009-ben tört meg, 2010-ben pedig már csökkenés volt tapasztalható. A népesség erősen fogy, a fiatalok körében pedig nő a romák aránya. A foglalkoztatottak száma csökken, a munkanélküliség növekszik, de ezek a trendek az országos átlagnál kedvezőbbek. A bérek elmaradnak a hazai átlagtól, a foglalkoztatási szerkezet stabil. A közüzemi infrastruktúra fejlődése dinamikus, a humánszolgáltatások kapacitása és igénybevétele összhangban van.



### FEJLESZTÉSI IRÁNYOK

- Erőteljes kapcsolódás a fejlődő fővárosi térséghez és M1-M5 tengelyhez a gyorsforgalmi utak (M4, M8, M44) kiépítése, a közút- és vasúthálózat fejlesztése, az innováció és a gazdasági együttműködés bővítése által.
- Versenyképes megye kialakítása Szolnok térsége súlyának növelésével, a Jászság új minőségű fejlesztésével, a Tiszántúlon új növekedési pólusok kialakításával és a Tisza-tó kiemelt kezelésével.
- Az agrárium együttműködésen alapuló megújítása a tájfenntartó kapacitás növelése és a termelés bővítése érdekében.
- Kiegyensúlyozott Tisza-mente és kultúrtáj hálózata létrejöttének előmozdítása összehangolt vízügyi, környezetvédelmi, energetikai, turisztikai és vidékfejlesztéssel.
- A népességmegtartó képesség növelése a foglalkoztatási lehetőségek bővítése, a képzettség és az egészségi állapot javítása, a felsőfokú oktatás fejlesztése és az infrastrukturális felzárkóztatás folytatása segítségével.
- A leszakadó térségek és társadalmi csoportok felzárkóztatása a foglalkoztatási, infrastrukturális, intézményi, társadalmi és kulturális feltételek biztosításával.

*Forrás:* Magyar Közlöny 2014. 1. száma, Országos Fejlesztési és Területfejlesztési Koncepciót (OFTK). Az 1254/2012 (VII.19.) Korm. határozat alapján.

Az Országos Területfejlesztési Koncepcióval összhangban elkészült és jóváhagyásra került Jász – Nagykun - Szolnok Megye Területfejlesztési Koncepciója.

**A 75/2014. (VIII.29.) számú Közgyűlési határozat hagyta jóvá Jász - Nagykun - Szolnok Megyei Területfejlesztési Program 2014 - 2020 dokumentumot.**

# Jászivány Község Településrendezési Terve - Megalapozó Vizsgálat

**A 2030-ra vonatkozó jövőkép, a következő:**

## VÁLTOZATOS EGYENSÚLYOK ELTÉRŐ UTAKON Budapest és az európai fejlődési folyosó erőterében, a Tisza-völgy súlypontjában hét szomszéd megyéhez kapcsolódva

A Konceptió az alábbi célrendszert fogalmazta meg:

<b>ÁTFOGÓ CÉLOK 2030</b>		
<p><b>A1. ERŐTELJES KAPCSOLÓDÁS A MAKROGAZDASÁG FEJLŐDÉSI TENGYELYEIRE</b> A megye a Budapest metropolisz-térség dinamikus urbanizálódó külső gyűrűjének részévé, illetve haszonélvezőjévé válik</p>	<p><b>A2. VÁLTOZATOS KULTÚRTÁJAK DINAMIKUS EGYENSÚLYA</b> Kialakulnak a globális társadalmi, gazdasági és környezeti folyamatokhoz rugalmasan alkalmazkodni képes vidék társadalmi, intézményi, tájszerkezeti feltételei</p>	<p><b>A3. EGÉSZSÉGES, KÉPZETT LAKOSSÁG, EGYÜTTMŰKÖDŐ TÁRSADALOM</b> A megyében fennmaradnak és dinamikus bővülnek a tudás-és hálózattársadalomba való bekapcsolódás terén elért eredmények, és kialakulnak a munkaerőpiacra jutásban korlátozott csoportok bekapcsolódásához szükséges feltételek</p>

<b>STRATÉGIAI CÉLOK 2014 - 2020</b>				
<b>Területi célok</b>				
<p><b>T1. Szolnok nagyvárostérség pozíciójának megerősítése a Bécs-BudapestBelgrád fejlődési tengely és a Tiszavölgy térségeiben</b></p>	<p><b>T2. Az ipari agglomeráció városiaságának erősítése és a gazdaság diverzifikációja a Jászságban</b></p>	<p><b>T3. Városhálózati szerepek és város-vidék kapcsolat megújítása a tiszántúli mezővárosi térségben</b></p>	<p><b>T4. Tiszazug és Körös mente pozíciójának és önfenntartó képességének javítása</b></p>	<p><b>T5. Tisza menti „ökosztráda” alrendszerének kiépítése</b></p>

<b>Specifikus célok</b>			
<p><b>S1. A lakosság képzettségi szintjének és egészségi állapotának javítása</b></p>	<p><b>S2. Az agrárvertikum versenyképességének, tájfenntartó- és foglalkoztatási potenciáljának</b></p>	<p><b>S3. Leszakadó társadalmi csoportok életminőségének és esélyegyenlőségének javítása</b></p>	<p><b>S4. A társadalom és a gazdaság megújulását, a táj konszolidációját hátráltató</b></p>

# Jászivány Község Településrendezési Terve - Megalapozó Vizsgálat

	növelése		infrastrukturális hiányosságok felszámolása
--	----------	--	---

<b>Horizontális célok</b>			
<b>H1.</b> Hálózattársadalom kiépülése: Az önszerveződés és együttműködés erősítése, a társadalmi növelése	<b>H2.</b> Hozzájárulás az országos megújuló energiahasznosítási arány és energiahatékonyság növeléséhez	<b>H3.</b> Előrelépés a komplex társadalmi, gazdasági, környezeti fenntarthatóság terén, szervezeti-intézményi feltételek javítása	<b>H4.</b> A foglalkoztatás növelése a társadalom minden aktív korú szegmensében

Területi célok és kijelölésük indokoltsága Jász-Nagykun-Szolnok megye Alföldön belüli sajátos elhelyezkedéséből, sokoldalú, de kitüntetett irányoktól mentes kapcsolatrendszeréből, területének megosztottságából és egyes térségeinek markánsan eltérő identitásából és fejlődési folyamataiból adódóan a Konceptió bár 2030-ra közös célt irányoz elő a megye egésze számára, azonban a megye öt különböző térsége számára külön területi célokat jelölt ki. Ezen öt területi cél (és négy specifikus cél) vezet a 2030-ra felvázolt jövőképhez: *A mainál ellenállóbb, az egyre összetettebbé és kiszámíthatatlanabbá váló kihívásokhoz rugalmasan alkalmazkodni képes új egyensúlyi helyzetek kialakulásához, melynek révén a megyében élők életminősége, képzettségi szintje, önbizalma, a társadalom tagjainak egymásba és a jövőbe vetett bizalma markánsan javul.*

## **Területi célok:**

**T1.** Szolnok nagyváros-térség pozíciója megerősödik a Bécs – Budapest - Belgrád fejlődési tengely és a Tisza-völgy térrendszereiben Szolnok nagyváros-térsége megyén belüli és szomszédos megyékhez, illetve Budapesthez való kapcsolódásával erősödik a város makrotérségi szerepköre, elsősorban az elérhetőség javításán keresztül. Szolnok ez által betölti „csapágyváros” szerepét a térségben, így Kecskeméttel közösen a Tisza pólusvárosa lesz. Szolnok kormányzati, oktatási, kulturális és egészségügyi, valamint kísérleti és K+F központként funkcionál térsége számára (FVT), a Szolnok – Törökszentmiklós – Martfű háromszög országos szintű kisközponttá válik. Szolnokon indul el az alkalmazkodó integrált vízgazdálkodás oktatása a Tisza-térségében.

**T2.** Az ipari agglomeráció városiasságának erősítése és a gazdaság diverzifikációja a Jászságban A Jászság élhetőségének és elérhetőségének javítása révén vonzó környezetet jelent a lakosság számára, különösen a város-vidék kapcsolatrendszer kiépítésén keresztül. A gazdaság ágazati és szerkezeti diverzifikációja hatására a KKV-szektor hálózatosodásával, nagyvállalatokhoz történő kapcsolódásával a térség vonzóvá válik a befektetők számára.

# Jászivány Község Településrendezési Terve - Megalapozó Vizsgálat

---

**T3.** Városhálózati szerepek és város-vidék kapcsolat megújítása a tiszántúli mezővárosi térségben A tiszántúli mezővárosi térség megyehatáron is átnyúló, diverzifikálódó, egymással kooperáló hálózattá alakul, valamint kapcsolódása Szolnokhoz erősödik. A Karcag – Kunmadaras – Tiszafüred vonal zöldgazdasági térséggé, illetve Karcag felsőfokú oktatási-képzési és a mezőgazdasági K+F központtá fejlődik. A mezővárosi örökség megismertetése, turisztikai szempontú hasznosítása színesíti a térség kínálatát. A Tisza vízrendszere a térség fő turisztikai szervezőerejévé válik, a meglévő termálfürdőkre épülő turisztikai kínálat minőségi szolgáltatásokkal bővül, illetve a térség életminőségének összehangolt javulását is szolgálja.

**T4.** Tiszazug és Körös mente pozíciójának és öfenntartó képességének javítása A térség települései együttműködésen alapuló településhálózatot alakítanak az elérhetőség javuló lehetőségein keresztül. A Tisza, mint ökosztráda jelenik meg a térségben, mely a szabad vállalkozási zónákkal kiegészülve biztosítja a kistelepülések felzárkózását. Komplex tájgazdálkodási együttműködések alakulnak ki Tiszaföldvár-Tiszakécske várospár, illetve Nagyrév, Tiszainoka, Cibakháza térségében. A tanyák fejlődési pályára állnak Békés megyei kapcsolataik további erősítésével, míg a Körös mentén közös turisztikai összefogás valósul meg. Mezőtúr iskolavárosi és térszervező, elosztó szerepe megerősödik és várostérségét összekapcsolja a szomszédos nagyvárosokkal.

**T5.** Tisza menti „ökosztráda” alrendszerének kiépítése A Tisza mentén komplex természeti-társadalmi- infrastrukturális-gazdasági viszonyrendszer jön létre, melyre felfűződnek a térség települései és a központi szerepkörű pólusai. Az ártéri tájgazdálkodás térségspecifikus, sajátos kezelésszerű területe alakul ki. A Tisza-menti kisváros-párok válnak a helyi fejlesztések motorjává, szervesen kapcsolják magukhoz a környező kistelepüléseket, akikkel kölcsönhatásban élnek.

## **Stratégiai specifikus célok :**

### **S1. A lakosság képzettségi szintjének és egészségi állapotának javítása.**

A lakosság képzettségi szintje jelentősen javul, a megyei koordináció megteremti a keresletre reagáló kínálat összhangját. Az integrált szemlélet és megfelelő szaktudás mellett idegen nyelvi és informatikai kompetenciákkal rendelkező lakosság megfelelően támogatja a megyei gazdaság diverzifikációját. Vízgazdálkodáshoz és komplex tájhasználatához kapcsolódóan növekszik a vízgazdálkodásban, tájgazdálkodásban, környezettudatos gazdálkodásban jártas szakemberek száma. A lakosság egészségi állapota javuló tendenciát mutat az egészségfejlesztés, egészségtudatos életmódra nevelés, az ellátás színvonalának és elérhetőségének javítása eredményeként.

### **S2. Az agrárvertikum versenyképességének, tájfenntartó- és foglalkoztatási potenciáljának növelése.**

A hagyományokon alapuló agrárvertikum a hozzá kapcsolódó feldolgozóiparral együttműködve jelentősen erősíti hazai és nemzetközi pozícióit, versenyképessége növekedésnek indul az agrárgazdálkodás folyamatos fejlesztése révén, melynek hatására vonzó tényezővé válik a befektetők számára. A klímaváltozás negatív hatásaira választ adó beavatkozások (árvíz-, belvíz- és aszály kockázat) az agrárium termelékenységét erősítik, mely a megújuló energetikai beruházásokkal kiegészülve jelentős jövedelemtermelést, illetve a pozíciók stabilitását eredményezi.

# Jászivány Község Településrendezési Terve - Megalapozó Vizsgálat

---

## **S3. Leszakadó társadalmi csoportok életminőségének és esélyegyenlőségének javítása.**

A támogató intézményrendszer infrastrukturális feltételeinek, stabil finanszírozásának megteremtése a leszakadó, munkamegosztásból kikerült, ezért hátrányos helyzetű és sérülékeny társadalmi csoportok munkaerőpiachoz, alapvető szolgáltatásokhoz (oktatáshoz, kulturális szolgáltatásokhoz, szociális ellátáshoz) való hozzáférést szolgálja. A végrehajtásban érintett foglalkoztatási csoportok tevékenysége hozzájárul a szegregátumokban élő csoportok társadalmi integrációjának megvalósításához, illetve az előregedő térségek demográfiai viszonyainak konszolidációjához.

## **S4. A társadalom és a gazdaság megújulását, a táj konszolidációját hátráltató infrastrukturális hiányosságok felszámolása.**

A tudásalapú társadalom infokommunikációs kompetenciáinak és a hozzáférés feltételeinek megteremtése elősegíti a társadalom és a gazdaság megújulását. Az európai uniós elvárásoknak megfelelően rendeződik a felszíni és felszín alatti víztestek állapota a vízi közmű hálózatok korszerűsítésével és a hiányzó kapacitások kiépítésével. A táj terhelhetőségének megfelelő használat, annak teljesítőképességének és mozaikosságának növelése érdekében további tájhasználati beavatkozások mellett a klímaváltozás negatív hatásai is csökkennek. A közúti és vasúthálózati elérhetőség javítása hozzásegít a különböző célok kiteljesedéséhez.

## **Stratégiai horizontális célok :**

### **H1. Hálózat-társadalom kiépülése:**

Az önszerveződés és együttműködés erősítése, a társadalmi tőke növelése az együttműködés kultúrájának megteremtésével, a társadalmi kooperáció erősítésével a közösségépítés magasabb szintű szerveződések, hálózatok kialakulását eredményezi. A különböző programokban való társadalmi részvétel nemcsak az egyéni és közösségi érdekérvényesítés színtere lesz, hanem a partnerség építésével fontos visszacsatolás a döntéshozók felé, mellyel az egyes megoldások integrált módon, specifikusan valósulhatnak meg. A társadalom összefogása támogatja a gazdasági és társadalmi programok lebonyolítását, ahol az önkéntesség szerepe kiemelt jelentőséggel bír, hosszú távú hatást eredményezve a társadalmi tőke újratermelődésében.

### **H2. Hozzájárulás az országos megújuló energiahasznosítási arány és energiahatékonyság növeléséhez.**

Jelentős megújuló energiapotenciáljának (geotermikus-, nap- és biomassza) hasznosításával a megye jelentős mértékben hozzájárul az országos vállalások teljesítéséhez. Az energiahatékonysági akciók megtakarítást eredményeznek, emelik a lakosság életszínvonalát és csökkentik a vállalkozások és települések költségeit, valamint az építőipar fellendítésében is közreműködnek. A klímaváltozás kockázataira való felkészülés jegyében hosszú távon a tudatformálás megkerülhetetlenné válik.

### **H3. Előrelépés a komplex társadalmi, gazdasági, környezeti fenntarthatóság terén, szervezeti intézményi feltételek javítása.**

A környezeti, társadalmi és gazdasági fenntarthatóság komplex módon, integrált megközelítésben valósul meg, ahol a legkisebb rossz elvének érvényesülése garantálja az



# Jászivány Község Településrendezési Terve - Megalapozó Vizsgálat

---

erőforrások takarékos és felelősségteljes felhasználását. A környezet állapotának javítása, illetve szinten tartása mellett a társadalom és a gazdaság állapotának javulása várható el a beavatkozás eredményeképpen, míg súlyos állapotromlás esetében kompenzáció segít a feltételek javításában.

#### **H4. A foglalkoztatás növelése a társadalom minden aktív korú szegmensében.**

Komplex, integrált módon megvalósuló foglalkoztatási program a megye egészére vonatkozóan támogatja és felkarolja a munkahelyteremtésre és –megtartásra vonatkozó lehetőségeket. A tartós foglalkoztatás stabilitásának megteremtése minden területen prioritásként jelenik meg. A foglalkoztatás szempontjából különösen fontos aktív korú népesség (20-64 éves korosztály) munkaerőpiaci helyzete dinamikusan javul, mely szinergiára épülve a megye versenyképessége és élhetősége is fokozatosan erősödik.

#### **Gazdaságfejlesztés:**

A prioritás Jász-Nagykun-Szolnok megye ipari-gazdasági-logisztikai potenciálját erősíti, melynek hatására a térség erőteljesebben kapcsolódik a Budapest nagyvárostérséghez. Elsősorban a meglévő, előző években kiépített ipari-gazdasági bázisokkal és infrastruktúrával, valamint termelési-szakmai hagyományokkal rendelkező foglalkoztatási központok (Solnok-Törökszentmiklós - Martfű térsége, Jászság, Mezőtúr-Tiszazug) további megerősítése, üzleti környezetének és humán erőforrásának speciális, térségi igényekre szabott kialakítása valósul meg, így járulva hozzá a hatékonyabb és magasabb hozzáadott értékű termelés kialakításához, melyek hatásaként a térség bekapcsolódik a globális termelési rendszerbe, különösen a beszállítói hálózatok révén. A prioritás keretében a kis- és középvállalkozások versenyképességének és gazdasági stabilitásának megteremtése áll a vállalkozások infrastrukturális, technológiai háttérének fejlesztésével. A képzési rendszer optimalizálása, a lakosság képzettségi szintjének emelése, modern kompetenciákkal való szélesítése a gyakorlóhelyek kialakításával és a hiányszakmákra fókuszáló képzések ösztönzésével növeli a foglalkoztatottságot.

A megyében működő vállalkozói szektor megerősödését hátráltatják a beszűkült piaci kapcsolataik, ismertségük hiánya. A termelési színvonal minőségbiztosítása, versenyképes menedzsment foglalkoztatása a beszállítói, illetve nemzetközi piaci bekapcsolódás egyik alapfeltétele. Ezen feltételek javítása érdekében szükséges a minőség- és vállalatirányítási rendszerek kiépítése. A piaci lehetőségek bővítése érdekében komplex befektetés ösztönzési programok megvalósítására kerül sor. A beavatkozás ennek érdekében támogatja a vállalkozás-fejlesztéssel és befektetés ösztönzéssel foglalkozó szervezetek tevékenységét, célzott programok megvalósítását (befektetés ösztönzés, vállalati arculattervezés, marketing tevékenység, vállalati alsó és magas szintű tanácsadás, innovációs szolgáltatások, szellemi tulajdonvédelem biztosítása) Jász-Nagykun-Szolnok megye gazdasági-ipari diverzitásának növelése, valamint a kapcsolatok bővítése érdekében. A beavatkozás támogatja továbbá a megyei vállalkozás- és befektetés ösztönzés eddigi módszereinek megújítását, az operatív intézményrendszer kiépítését, valamint kapcsolódásának biztosítását az országos vállalkozás- és befektetés ösztönzési szervezetek tevékenységéhez.

A beavatkozás a jelenlegi és várható gazdasági igényeknek megfelelő hiányszakmákra fókuszáló képzési struktúra kialakítását ösztönzi, mely a megyei gazdaság versenyképességét, egyes esetekben a speciális munkaerő hiányát kezeli. A beavatkozás segíti a megye munkaképes korú (aktív) lakossága képzettségi szintjének emelését, megfelelő munkaerőpiaci

# Jászivány Község Településrendezési Terve - Megalapozó Vizsgálat

---

orientációját, integrációját, melynek eredményeképpen a lakosság mind nagyobb része válik a munkaerőpiac aktív szereplőjévé. A lakosság képzettségi szintje és kompetenciái kevésbé felelnek meg a megyében termelő vállalatok által igényelt elvárásoknak. A beavatkozás támogatja a termelői igényeknek és keresletnek megfelelő szintű szaktudással rendelkező munkavállalók képzését, az eddigi nyújtott képzési paletta megújítását, a nem formális és informális képzési lehetőségek bővítését, mellyel elősegíti a lakosság több lábon állását, a munkaerőpiacról eddig távolmaradók integrációját és orientációját, javítva megyei foglalkoztatás szintjét. A munkavállalók továbbképzése, speciális ismeretekkel történő bővítése, valamint a munkanélküliek át- és továbbképzése szorosan illeszkedik a beavatkozás céljaihoz. A beavatkozás a megyehatáron átívelő felsőoktatási együttműködések kialakulását, további erősödését is támogatja (pl. Kecskeméti Főiskola).

A megyében található turisztikai attrakciók infrastruktúrájának fejlesztése, többek között a helyi természeti és épített örökségi értékek feltárása, a természeti látnivalók, történelmi és épített örökség, múzeumok, templomok, helyi és országos védettséget élvező értékek felújítása, az értékek kibontakoztatása, bemutathatóvá tétele, renoválása, turisztikai programcsomagok és útvonalak összeállítása, marketingelemeinek kiépítése, valamint a kapcsolódó szolgáltatások bővítése a desztinációk kínálatának színesítését eredményezik. A beruházások keretében a fogadó környezet és feltételek megújulása, a kínálat bővülése is hozzájárul a turisztikai potenciál erősítéséhez, a szezonális csökkentéséhez, a turisták tartózkodási idejének növekedéséhez, melyek jelentős munkaerőpiaci bővülést eredményeznek, mely különösen a perifériális fekvésű térségek lakossága számára teremtik meg a munkaerőpiaci orientáció lehetőségét.

A megyében található gyógy- és termálfürdő eddig kevésbé kiaknázott lehetőségeinek erősítését szolgálja. A gyógy- és termálfürdők infrastrukturális fejlesztése, a fogadási feltételek javítása és vonzó, a szabadidő kellemes eltöltésére ösztönző környezet kialakítása (fürdők teljes körű felújítása, medencék építése, bővítése, modernizálása, a fogadóépület rekonstrukciója, élményelemekkel történő színesítése, közösségi tereinek felújítása) kiegészül az intézmények kizárólag egészségügyi finanszírozás által nem elszámolható szolgáltatási körének bővítésével. A beavatkozások elősegítik a turisztikai szezon megnyújtását, a tartózkodási idő növekedését és a térségbe érkező vendégek számának emelkedését. Emellett a fürdők komplex energetikai célú fejlesztése a fenntarthatóságot szolgálják

A megye mozaikos, viszonylag érintetlen környezetének természetközeli adottságaira építő azokat megőrző turisztikai vonzerejének, illetve infrastrukturális háttérének kiépítésével szolgálja a térség látogatottságának növekedését. A Tisza megyét érintő szakaszának és a Tisza-tó egészének komplex fejlesztése, a holtágak rekreációs célú vízrendezése, az egyediséget bemutató ökopark és látogatóközpont, kerékpárút hálózattal összekötött ökotúrák és tanösvények kialakítása szintén hozzájárul a szezonális csökkentéséhez, a turizmus jövedelemtermelő és foglalkoztatás bővítő képességének erősítéséhez

Jász-Nagykun-Szolnok megye agráriumi adottságai kedvezőek, viszont az elmúlt időszakban érvényesülő negatív tendenciák rámutattak az ágazatok hiányosságaira, a fejlesztések szükségességére, több ágazat esetében (pl.: állattenyésztés, halgazdálkodás, szántóföldi növénytermesztés) a termelési volumen visszaesése figyelhető meg.

A beavatkozás támogatást nyújt a feldolgozóipari vállalkozások telephelyeinek kialakítására, az infrastrukturális bázis bővítésére. A feldolgozóipari vállalkozások termelési folyamatainak

# Jászivány Község Településrendezési Terve - Megalapozó Vizsgálat

---

korszerűsítése, eszközállományuk javítására irányuló fejlesztések és gépbeszerzések, járműparki fejlesztések valósulnak meg. A beavatkozás fontos elemét képezik a technológiai fejlesztések, melyek elősegítik az új termékek bevezetését, ugyanakkor a magas hozzáadott értéket jelentő egészséges termékek előállítását is. A beavatkozás ösztönözi kívánja a nemrég bezárt élelmiszeripari üzemek (pl. törökszentmiklósi malom) újraindítását, továbbá az új üzemek alakítását is. A fejlesztések hatására a megyei hagyományokon alapuló agrár- és élelmiszer-feldolgozó vállalkozások új, korszerű, magas hozzáadott értéket képviselő termékek gyártására lesznek képesek, erősödhet piaci helyzetük, a helyi gazdaság felélénkül. A fejlett infrastrukturális háttérnek és a helyi adottságoknak köszönhetően a térség befektetőket vonz, ami hozzájárul a foglalkoztatás bővüléséhez.

A megyei hagyományokon alapuló állattenyésztési vertikum kialakításához kapcsolódó tevékenységeket és infrastrukturális beruházásokat támogatja. A támogatások fontos részét képezik az állattenyésztéshez kapcsolódó szereplők, helyi termelők és vállalkozások hálózatosodásának elősegítése. E beavatkozás keretében az állattartó telepek infrastruktúrájának fejlesztése, modernizálása, továbbá a feldolgozás korszerűsítésére irányuló kapacitásnövelések és technológiai fejlesztések valósulnak meg. A beavatkozás lehetőséget nyújt a mezőgazdasági termelésből és állattartásból származó melléktermékek energetikai célú újrahasznosítására (biogáz, biomassa). A fejlesztések eredményeként kialakul egy fenntarthatóan fejlődő állattenyésztési vertikum versenyképes vállalkozói bázissal a megyében, valamint növekszik az ágazat tökevonzó képessége.

Jász-Nagykun-Szolnok megye jelentős természeti értékekkel rendelkezik, kiemelkedő a termőterületek adottsága, ezen belül magas a mezőgazdasági területek aránya, mely a megye agrárpotenciálját erősíti. A táji diverzitást és a védett területek sokasága is bővíti. A megye országosan is fontos vízbázisokkal rendelkezik mind a felszíni, mind a felszín alatti víztestekre vonatkozóan, melyek közül a Tisza és a Tisza-tó, valamint a Körös és Zagyva emelhető ki a termálvízkinccsen kívül. A megújuló energia termelésében is komolyabb potenciál használható fel, a termálvíz mellett a nap- és szélenergia kiaknázásában történtek előrelépések. Az éghajlat szélsőségeinek gyakoribbá válása a vízjárás kiszámíthatatlanságát, szélsőséges eseteit eredményezi, mely a vízhiányos és vízbő időszakokban fellépő problémák kezelését teszi szükségessé. A vízgazdálkodási infrastruktúra jelenleg nem képes feladata ellátására, fejlesztése mindenképpen szükséges.

A megye energiatermelésében a megújuló és alternatív energiahordozók felhasználásának növelésére, továbbá célul tűzi ki a korszerű hulladékgazdálkodás kiépítését, amely csökkenti a lerakott hulladék mennyiségét és egyben növeli a hulladékok újrahasznosítását.

A klímaváltozás káros hatásainak és Magyarország energiatülszórásának csökkentése érdekében a beavatkozás keretében megvalósuló programok a különböző megújuló- és alternatív energia termelését, részarányának növekedését szolgálják. A megyében magas a napsütéses órák száma, ami lehetőséget biztosít a napenergia erőteljesebb kihasználására. A mezőgazdasági termelés hatására képződött biomassa (energiatermelési céllal ültetett növények, ill. mezőgazdasági hulladékok) pedig a biomassa tüzelésű erőművi felhasználást alapozhatja meg a szükséges kapacitások kiépítésével, ill. a meglévők átalakításával, fejlesztésével. A beavatkozás ezen fejlesztések megvalósulását támogatja. A megye jelentős termálvíz kapacitással rendelkezik, melynek hasznosítására több megoldás és módszer is kidolgozásra került, különösen a gyógy- és termálfürdők esetében indokolt ezen



# Jászivány Község Településrendezési Terve - Megalapozó Vizsgálat

---

energiaforrásra való átállás, valamint a mezőgazdasági termelők, telepek, kisebb üzemek, illetve a kertészeti vertikum jelenik a potenciális felhasználók között. Szélenergia termelésében eddig kisebb kapacitások épültek ki a megyében, ezek további bővítése szükséges

A térségi vonzasközpontok feladataik ellátása, funkcióik megerősítése és új funkcióik kialakítása érdekében infrastrukturális beruházásokat (épületek, utak, járdák, zöldfelületek, közösségi terek stb. építése, felújítása), és azokhoz kötődően tartalmi fejlesztéseket (pl. helyi identitást, közösségformálást erősítő akciók, programok, rendezvények, szemléletformáló kampányok) valósíthatnak meg. Ezek révén a helyi és ellátott lakosság, a befektetők és a turisták számára is vonzó, biztonságos és szolgáltató településközpontok alakulnak ki. A beavatkozás keretében tervezett fejlesztések hozzájárulnak a népesség aktív és egészséges életmódjának teret nyújtó közösségi infrastruktúra kialakításának, a települési környezet integrált és környezettudatos megújításának (pl. közterület rehabilitációk) is.

A települések (városok és községek) egyes társadalmi, fizikai, gazdasági szempontból is leszakadó, vagy leszakadással fenyegetett településrészei fizikai állapotának javítását, lakosságának életkörülményeit, alacsony foglalkoztatási színvonalának emelését célzó programokra van szükség. Ezen programok keretei közt a településrészek köz-, gazdasági-, szolgáltatási és egyéb funkciókkal való ellátottságát emelő infrastrukturális beavatkozások (épületek, utak, járdák, zöldfelületek, közösségi terek stb. építése, felújítása) és ezekhez kötődő tartalmi, a leszakadást csökkentő, kohéziót, köz- és közlekedés-biztonságot, zöldfelületet növelő fejlesztések, akciók, programok megvalósítása lehetséges e beavatkozás keretei közt. Ezen komplex, infrastrukturális és soft elemeket ötvöző fejlesztések egymás hatását erősítve járulnak hozzá a lakosság szegregálódása és a településrész leszakadása enyhítéséhez.

*A prioritások terén a Jász – Nagykun – Szolnok Megyei területfejlesztési Program nevesíti a vállalkozás és befektetés ösztönzést, a nagytérségi közlekedésfejlesztést (M4), az alsórendű közúthálózati elemek fejlesztését, az agrár – és élelmiszerfeldolgozóipari vállalkozások fejlesztését, az állattenyésztés vertikumának fejlesztését, a szántóföldi növénytermesztés versenyképességének növelését, kertészeti vertikum kialakítását, megújuló és alternatív energiatermelést szolgáló fejlesztést, térségi vonzasközpontok funkcióbővítő településfejlesztési programját.*

## **Jász-Nagykun-Szolnok megye területfejlesztési elvei**

Jász-Nagykun-Szolnok megye területfejlesztési koncepciójának elvrendszere az Európai Unió és a hazai elvek érvényesítését kötelezettségnek tekintve azokon túlmutató, a megye sajátosságaihoz igazodó elveket tartalmaz. A célhierarchia és prioritásrendszer felépítésének elveit és a megvalósítás elveit foglalja magában.

*A célok kijelölése során négy alapelv érvényesült:*

1. (jól) működő rendszerek, meglévő értékek továbbépítése, továbbfejlesztése, továbbgyűrűző hatásainak erősítése (pl. **Jászság ipari potenciálja**, agrárvertikum, országos jelentőségű

# Jászivány Község Településrendezési Terve - Megalapozó Vizsgálat

---

turisztikai vonzerők, legjelentősebb térszervező központok, tájgazdálkodási innovációs bázis, felsőfokú szakképzés),

2. meglévő, de kihasználatlan térszerkezeti adottságok, területi, infrastrukturális, munkaerő kapacitások, tudások, készségek hasznosítása (pl. Szolnok pozíciójának megerősítése a Bécs-Budapest-Belgrád és a Tisza-völgy térszereiben, emberi erőforrás fejlesztése),

3. a fejlődés alapfeltételét jelentő infrastrukturális, tudás- és készségbeli, szervezeti, intézményi, szemléletbeli hiányok felszámolása, mérséklése a reális lehetőségek figyelembe vételével (nagyterségi kapcsolatok, esélyegyenlőség megteremtését szolgáló intézmények, integrált vízgazdálkodási infrastruktúra, info-kommunikációs infrastruktúra, együttműködés kultúrája, elérhetőség, szakképző intézmények),

4. a térség kihívásaira várhatóan adekvát választ adni képes jó gyakorlatok adottságokhoz illeszkedő alkalmazása és helyi innovatív megoldások kidolgozása (pl. Jászság városiasságának erősítése, Tisza menti „ökosztráda”, tájgazdálkodási kísérleti programok, Nagykunság zöldipari arculatának felépítése, tájgondnokság rendszere, örökséggazdálkodás szakemberképzése, a társadalmi felzárkóztatás megyei intézményi hátterének felépítése).

## ***A területfejlesztés megyei elvei***

A koncepció és stratégia kidolgozása és megvalósítása során, a fentiek felül, továbbá a Közös Stratégiai Keretről szóló európai parlamenti rendeletben foglalt és az OFTK-ban jóváhagyott, megvalósításra vonatkozó elvek közül kiemelten kezeli a megye a partnerségre és többszintű kormányzásra, valamint a fenntarthatóságra vonatkozó alapelveket.

Ezen túlmenően további három elv érvényesítése bír kiemelt jelentőséggel:

- **Dinamizáló, alkalmazkodó és válságkezelő stratégiák differenciált és összehangolt alkalmazása;**
- **Integrált területi megközelítésben rejlő lehetőségek legteljesebb kihasználása;**
- **A tervezést és megvalósítást kísérő folyamatos tanulás, kapacitásépítés és hálózatépítés elve.**

## **Jászivány vonatkozásában a következő területi célok relevánsak:**

*T2. Az ipari agglomeráció városiasságának erősítése és a gazdaság diverzifikációja a Jászságban A Jászság élhetőségének és elérhetőségének javítása révén vonzó környezetet jelent a lakosság számára, különösen a város-vidék kapcsolatrendszer kiépítésén keresztül. A gazdaság ágazati és szerkezeti diverzifikációja hatására a KKV-szektor hálózatosodásával, nagyvállalatokhoz történő kapcsolódásával a térség vonzóvá válik a befektetők számára.*

## **Településfejlesztési koncepció vizsgálata**

# Jászivány Község Településrendezési Terve - Megalapozó Vizsgálat

---

Jászivány község jelenleg hatályos településfejlesztési koncepciója 2004. februárban készült és került jóváhagyásra.

Jövőkép:

A település arculatának átalakításával, az infrastruktúra további fejlesztésével, a közparkok, terek reprezentatívabbá tételével vonzóbbá válhat Jászivány a letelepedni szándékozók számára. Az önkormányzat keretein belül és forrásainak felhasználásával, szociálpolitikai eszközökkel támogathatja a letelepedni akarókat.

A község az ipari telephelyek, üzemek építéséhez megfelelő földterület kínálattal a befektetők részére is vonzóvá válhat.

Esetleges ipartelepítéssel, munkahelyteremtéssel az eddiginél is jobb pozícióba kerülhet. Munkahely és otthonteremtéssel érhető el elsősorban, hogy vonzóvá váljon a település és elsősorban a fiatal korosztályt idecsalogatva a népességszám – és ezzel párhuzamosan az igények hatására – az Intézményi ellátottság minőségileg és mennyiségileg növekedjen. Jászapátival való fő közlekedési kapcsolat kiemelkedő fontosságú az itt élőknek, mert ellátását innen biztosítja. Teljes mértékig ki kell aknázni a természetvédelmi terület lehetőségeit. A nyugodt pihenésre vágyóknak, kirándulóknak ideális lehet Jászivány. Jászsági Önkormányzatok Szövetségével és más lehetőségek megragadásával közösen reklámozni, bemutatni kell a települést.

A cél, hogy a település népességmegtartó ereje növekedjen, a feltételeket biztosítani tudja környezetbarát üzemek letelepedéséhez, a falusi turizmus megállóhelyévé váljon.

Ebben a Jászság, mint kistérség közös együttműködése segíthet.

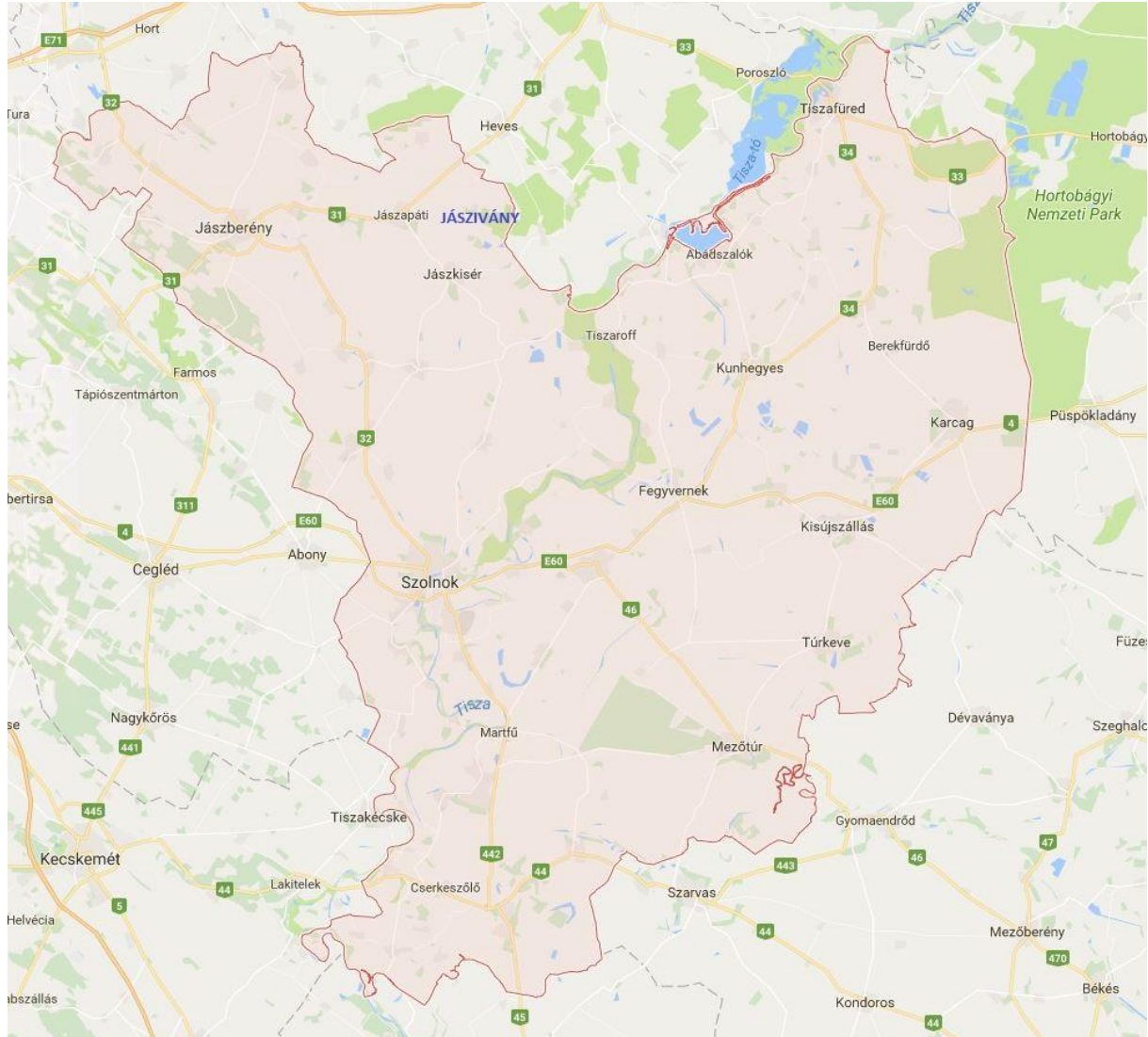
### **1.3. Területrendezési tervekkel való összefüggések vizsgálata**

A magasabbrendű területrendezési tervek tervi hierarchia szempontjából az alábbiak:

- Országos Területrendezési terv (2003. évi XXVI. törvénnyel elfogadott Országos Területrendezési Terv 2013. évi módosítása (2013. évi CCXXIX. törvény))
- Megyei Területrendezési terv ( a Jász – Nagykun – Szolnok Megyei Közgyűlés 18 / 2004 (XI.9.) számú rendeletével jóváhagyott, és 10/2011. (IV.29.) KR sz. rendeletével módosított, hatályos Jász – Nagykun – Szolnok Megye Területrendezési Terve (MTrT) )

# Jászivány Község Településrendezési Terve - Megalapozó Vizsgálat

## Jászivány község elhelyezkedése Jász – Nagykun - Szolnok Megyében



# Jászivány Község Településrendezési Terve - Megalapozó Vizsgálat

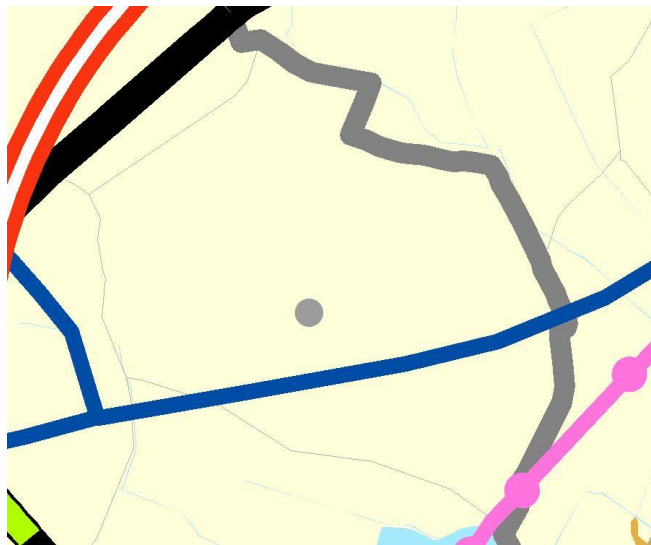
---

## **Az Országos Területrendezési Tervhez való igazodás**

**OTRT térszerkezeti terv Jászivány közigazgatási területét az alábbi térségi területfelhasználásba sorolja:**

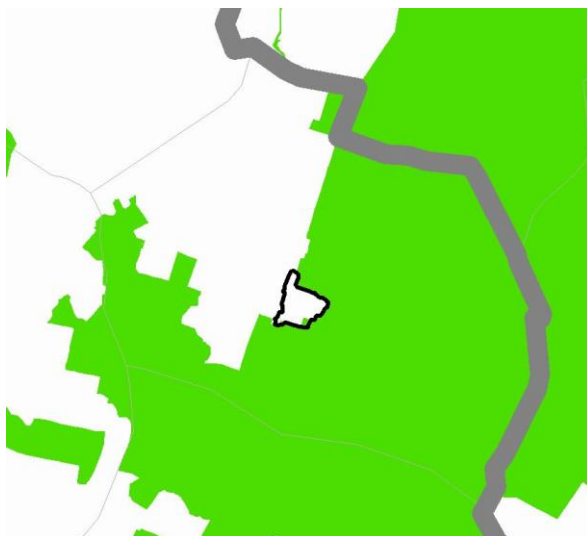
- Mezőgazdasági térség

Jászivány közigazgatási területét az OTRT térszerkezeti terv szerint érinti:  
országos jelentőségű csatorna (Jászsági főcsatorna)



**Jászivány Közigazgatási területét az alábbi OTRT Övezetek érintik:**

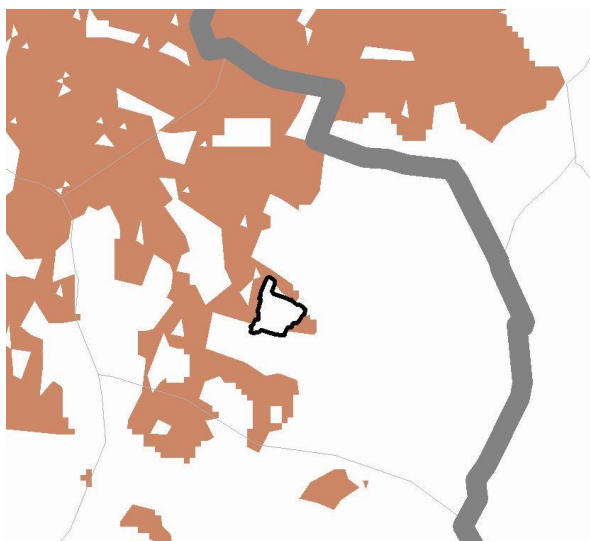
- Országos ökológiai hálózat



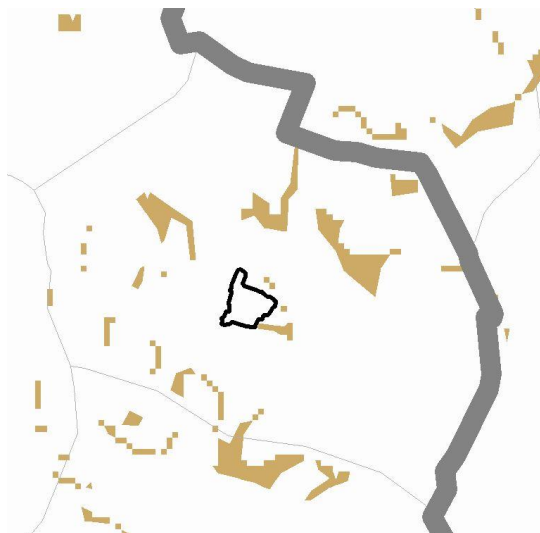
# Jászivány Község Településrendezési Terve - Megalapozó Vizsgálat

---

- Kiváló termőhelyi adottságú szántó



- Jó termőhelyi adottságú szántó





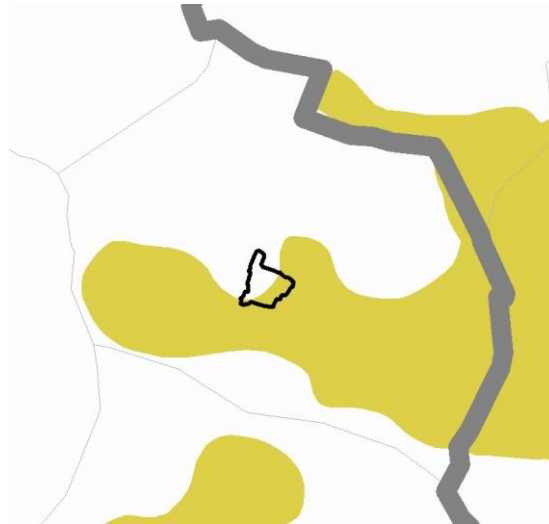
# Jászivány Község Településrendezési Terve - Megalapozó Vizsgálat

---

- Kiváló termőhelyi adottságú erdőterület



- Tájképvédelmi szempontból kiemelten kezelendő terület



*A Megyei Szerkezeti Terv település területét érintő elemeink felsorolása, bemutatása*

**MTRT térszerkezeti terv Jászivány közigazgatási területét az alábbi térdégi területfelhasználási kategóriákba sorolja:**

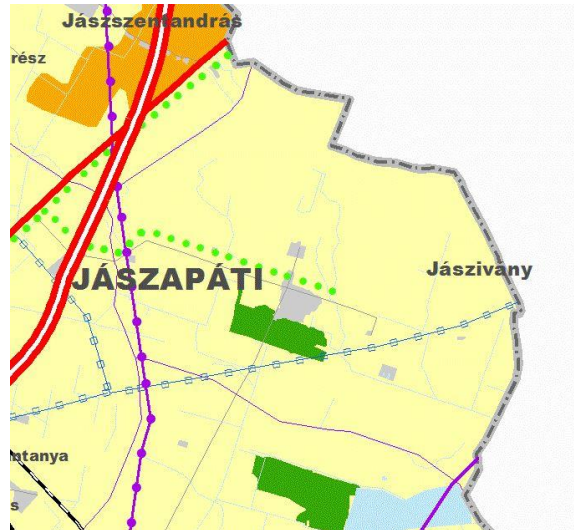
- Mezőgazdasági térség
- Erdőgazdálkodási térség
- Vízgazdálkodási térség
- Hagyományosan vidéki települési térség

# Jászivány Község Településrendezési Terve - Megalapozó Vizsgálat

---

Jászivány közigazgatási területét az MTRT térszerkezeti terv szerint érinti:

- kerékpárút törzshálózat (Jászapáti-Jászivány)
- villamos átviteli hálózat (400 kV, 220 kV-os hálózatok)
- országos jelentőségű öntözőcsatorna (Jászsági főcsatorna)
- egyéb mellékúthálózati elem (Jászapáti és Jászkisér felé)



## Jászivány Közigazgatási területét az alábbi MTRT Övezetek érintik:

- Magterület





# Jászivány Község Településrendezési Terve - Megalapozó Vizsgálat

---

- Ökológiai folyosó övezete



- Pufferterület övezete



# Jászivány Község Településrendezési Terve - Megalapozó Vizsgálat

---

- Kiváló termőhelyi adottságú szántó



- Erdőtelepítésre alkalmas terület övezete



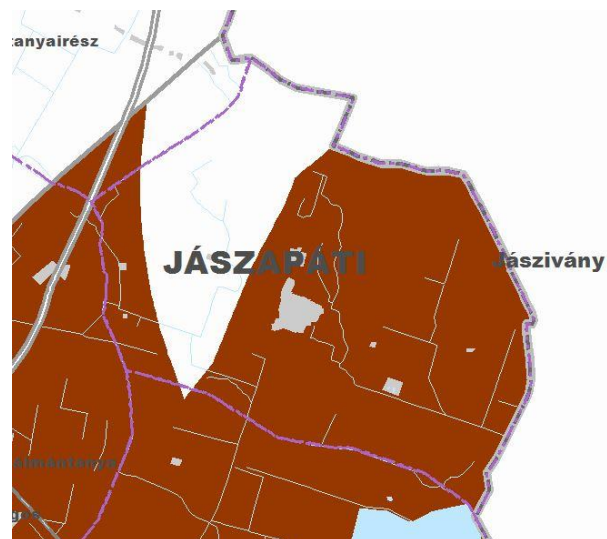
# Jászivány Község Településrendezési Terve - Megalapozó Vizsgálat

---

- Kiváló termőhelyi adottságú erdőterület övezet



- Térségi jelentőségű tájképvédelmi terület övezete



# Jászivány Község Településrendezési Terve - Megalapozó Vizsgálat

---

- Rendszeresen belvízjárta terület övezet



## 1.4. A szomszédos települések hatályos településszerkezeti terveinek - az adott település fejlesztését befolyásoló - vonatkozó megállapításai

A település igazgatási területének a szomszédai:

- északon: Heves
- keleten: Pély
- nyugaton: Jászapáti
- délen: Jászkisér
- északnyugaton: Jászszentandrás

A településsel szomszédos települések településrendezési terveinek vizsgálata:

- Heves településrendezési terve, jóváhagyó határozat: 32/2006. (II.15.), készítette: Egri Építésiroda Kft.

A településrendezési terv olyan fejlesztést, mely közvetlenül hatással lenne Jásziványra nem tartalmaz.





# Jászivány Község Településrendezési Terve - Megalapozó Vizsgálat

---

- Pély településrendezési terve:

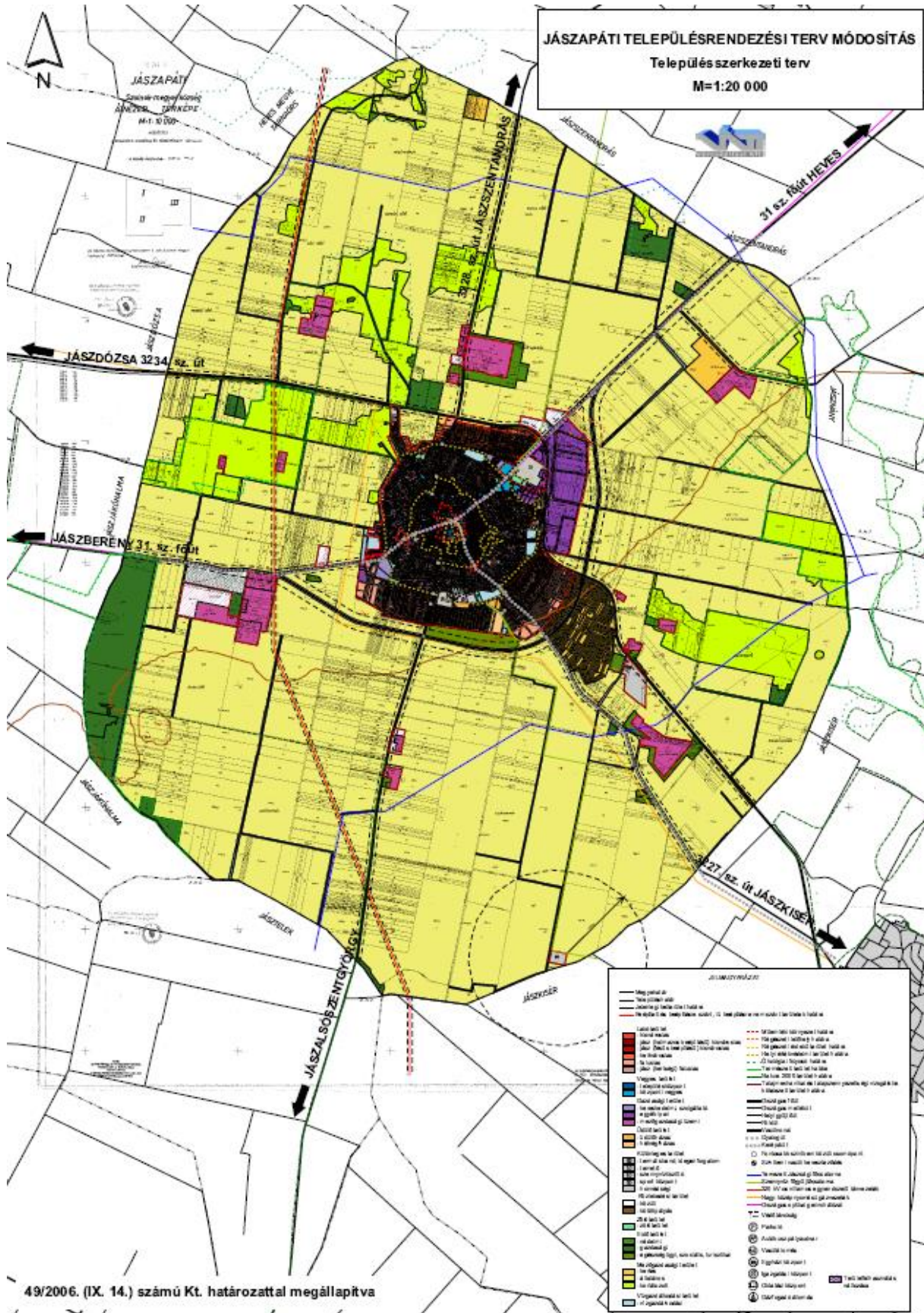
A településrendezési terv olyan fejlesztést, mely közvetlenül hatással lenne Jásziványra nem tartalmaz.

- Jászapáti településrendezési terve, jóváhagyó határozat: 49/2006. (IX.14.) sz. Kt határozat, készítette: VÁTI Kft Budapest

A településrendezési terv olyan fejlesztést, mely közvetlenül hatással lenne Jásziványra nem tartalmaz.



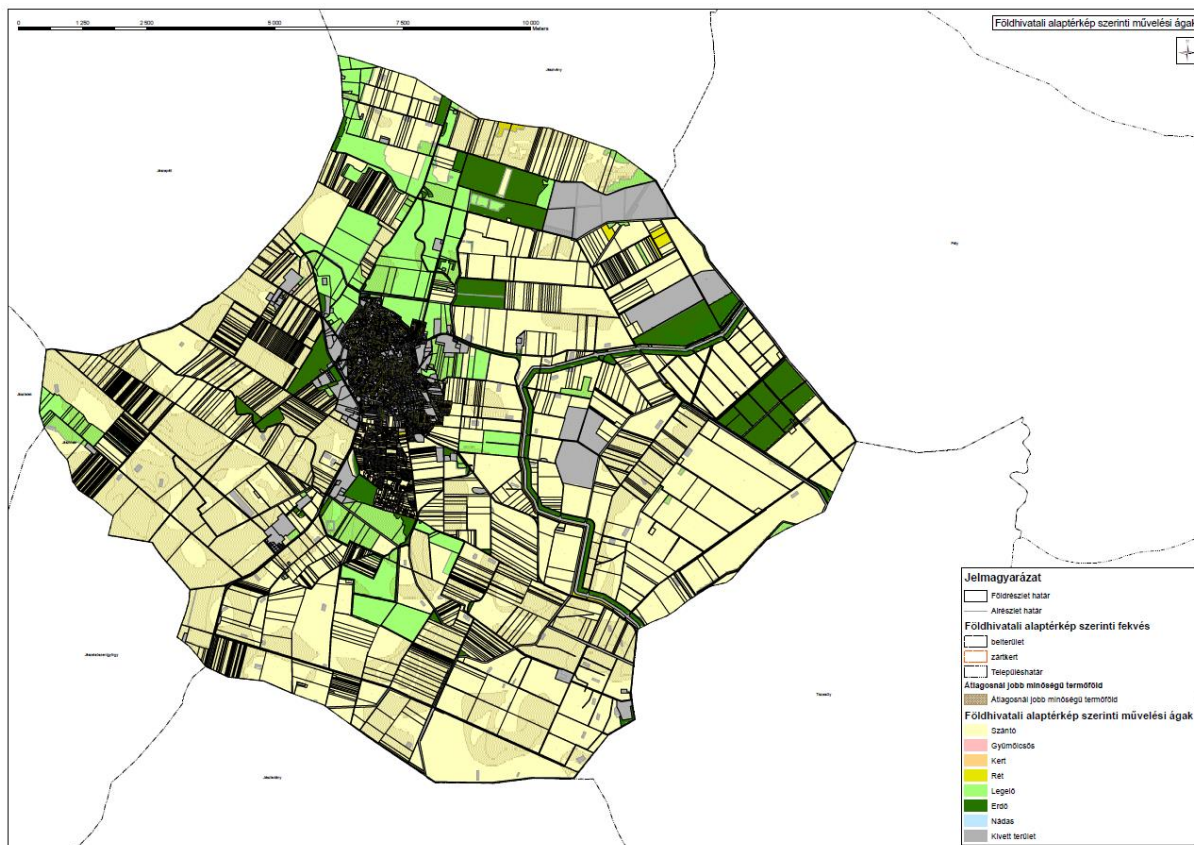
# Jászivány Község Településrendezési Terve - Megalapozó Vizsgálat



# Jászivány Község Településrendezési Terve - Megalapozó Vizsgálat

- Jászkisér településrendezési terve, jóváhagyás:

A településrendezési terv olyan fejlesztést, mely közvetlenül hatással lenne Jásziványra nem tartalmaz.

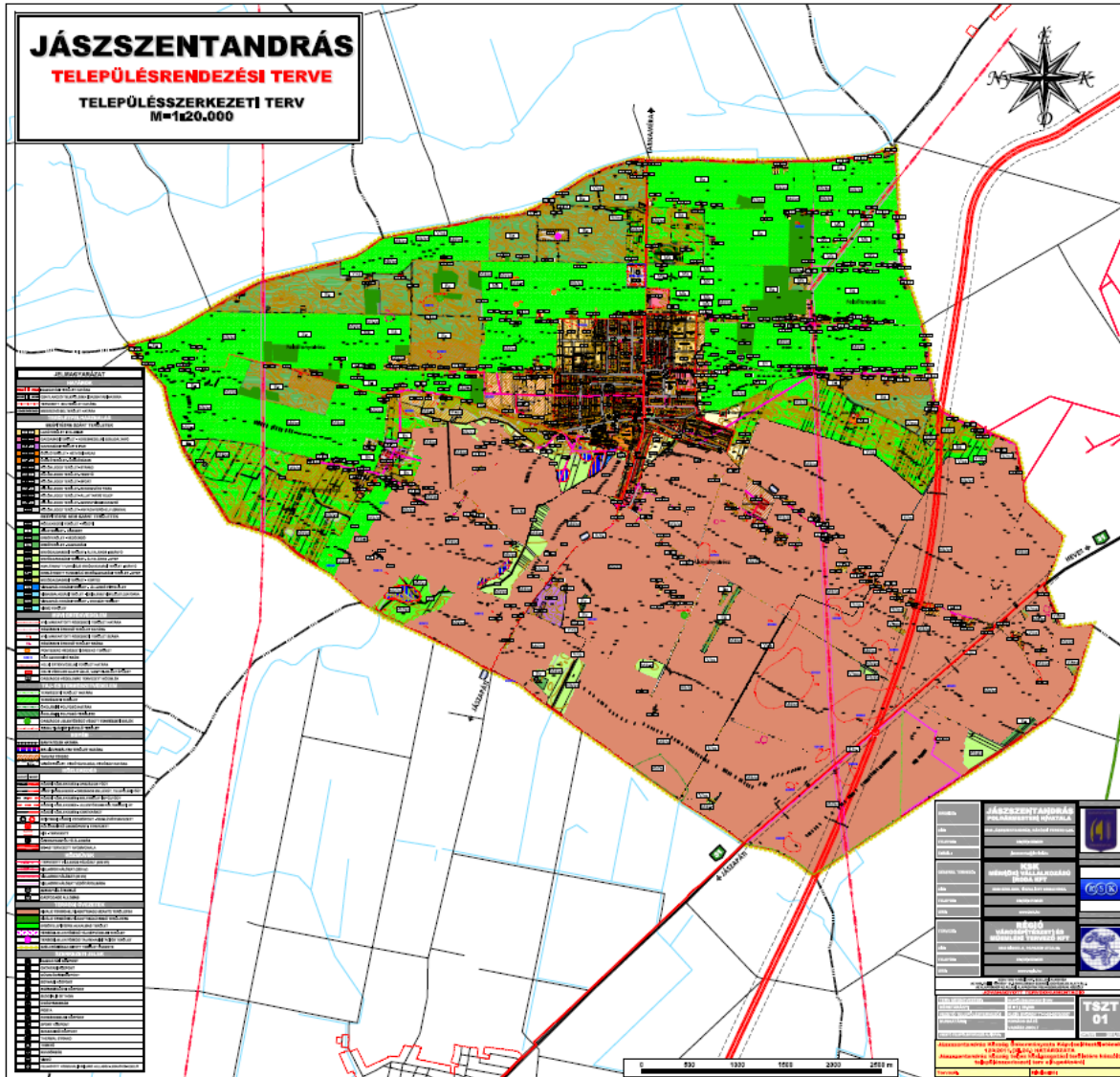




# Jászivány Község Településrendezési Terve - Megalapozó Vizsgálat

- Jászszentandrás településrendezési terve

A településrendezési terv olyan fejlesztést, mely közvetlenül hatással lenne Jásziványra nem tartalmaz.



A szomszédos település rendezési tervei olyan elhatározásokat és olyan fejlesztéseket nem tartalmaznak, melyek a település területfelhasználására, fejlesztési elképzeléseire hatással lennének.

A települések közötti vonalas infrastruktúrák a közigazgatási határon átmenő elemek, melyek a kapcsolatot biztosítják.

## 1.5. Hatályos településfejlesztési döntések bemutatása

A település hatályos településfejlesztési döntéssel rendelkezik, melyben a Képviselő-testület határozattal döntött új településrendezési terv elkészítéséről.

# Jászivány Község Településrendezési Terve - Megalapozó Vizsgálat

---

A döntést indokolta a település településfejlesztési koncepciója és településrendezési terve jóváhagyása óta eltelt 10 éves időtávlat társadalmi- gazdasági- közigazgatási változásai, a törvényi kötelezettség és a megváltozott fejlesztési elképzelések.

Jászivány 2. hrsz. Telekom tornyot épít a terület átminősítése szükséges határozat szerint.

Magánszemély kérelmére az önkormányzat döntése a terület idegenforgalmi jellegének megszüntetésére

## **1.5.1. A hatályos településfejlesztési koncepció, integrált településfejlesztési stratégia vonatkozó megállapításai**

Jászivány nem rendelkezik integrált településfejlesztési stratégiával. A településfejlesztési koncepció tartalmazza azokat a fejlesztési elképzeléseket, melyek az elmúlt időszak fejlesztési lehetőségei, irányai voltak.

A fejlesztési elképzelések egy része megvalósult, a meg nem valósult fejlesztések egy része ma már nem fejlesztési célkitűzés, míg egy része továbbra is fejlesztési cél.

## **1.5.2. Hatályos településfejlesztési és településrendezési szerződések**

A hatályos településrendezési szerződés jelen településrendezési terv készítésére vonatkozik. A településrendezési terv készítésével párhuzamosan folyó, vagy induló településrendezési tervmódosítás nincs.

## **1.6. A település településrendezési tervi előzményeinek vizsgálata**

### **1.6.1. Hatályban lévő településrendezési eszközök**

Jászivány Község Településrendezési terve az Épített Környezet alakításáról és védelméről szóló törvény (1997. évi LXXVIII. törvény) alapján 2005 -ben került jóváhagyásra. A településszerkezeti tervet a 118/2005. (XII.20.) számú Képviselő – testületi határozattal, a helyi építési szabályzatot pedig a 10/2005. (XII.20.) számú rendelettel hagyta jóvá Jászivány Község Önkormányzatának Képviselőtestülete.

### **1.6.2. A hatályos településszerkezeti terv megállapításai, megvalósult elemek**

A településszerkezeti terv az alábbi fejlesztéseket jelölte ki (funkciójában megváltozott területek):

- 0157 / 6 hrsz – ú. külterületi mezőgazdasági terület, tervezett idegenforgalmi célú terület
- 0412 / 2 hrsz – ú. erdőterület, tervezett idegenforgalmi célú terület

# Jászivány Község Településrendezési Terve - Megalapozó Vizsgálat

- 0136 / 27 hrsz – ú. általános mezőgazdasági terület egy részén tervezett szennyvíztisztító telep, mint különleges terület
- 268 / 12 hrsz – ú. általános mezőgazdasági terület, tervezett falusias lakóterület
- 16, 17 hrsz – ú. általános mezőgazdasági terület, tervezett kereskedelmi szolgáltató – gazdasági terület
- 235 hrsz – ú. általános mezőgazdasági terület, tervezett ipari gazdasági terület
  
- általános mezőgazdasági terület, tervezett gazdasági erdőterület
- különleges terület (sportpálya), tervezett kereskedelmi – szolgáltató gazdasági terület.

## 1.7. A település társadalma

### 1.7.1. Demográfia, népesség, nemzetiségi összetétel, képzettség, foglalkoztatottság, jövedelmi viszonyok, életminőség

#### Demográfia

1501-ben, mint a Palóczy család faluja lakott hely, s még 1550-ben is 55 férfit ír össze a török. Ezután a falu elpusztult, ezért az egri vár 1567-es összeírásából hiányzik, s általában a kisériek és az apátiak használták a határát. 1670-ben Kisér és Hevesiván között határbejárás történik, mert az akkor már régebben lakott Hevesiván pereli egyik határrészét Kisértől. A falu ekkor az egri káptalan tulajdona. 1680 körül, valószínűleg a tatár betöréskor elpusztult, s nem telepedett újjá. Az egri káptalan maga adta bérbe 1917-ben, 1724-ben, 1726-ban, 1729-ben 1-1 évre az apátiaknak a már puszta területet, amelyre igényt tartott azonban Kisér is. Apáti tehát, mint lakatlan, puszta területet szerzi meg az egri káptalantól 1750-ben. A mai népessége lényegében Jászapátiból települt ki.

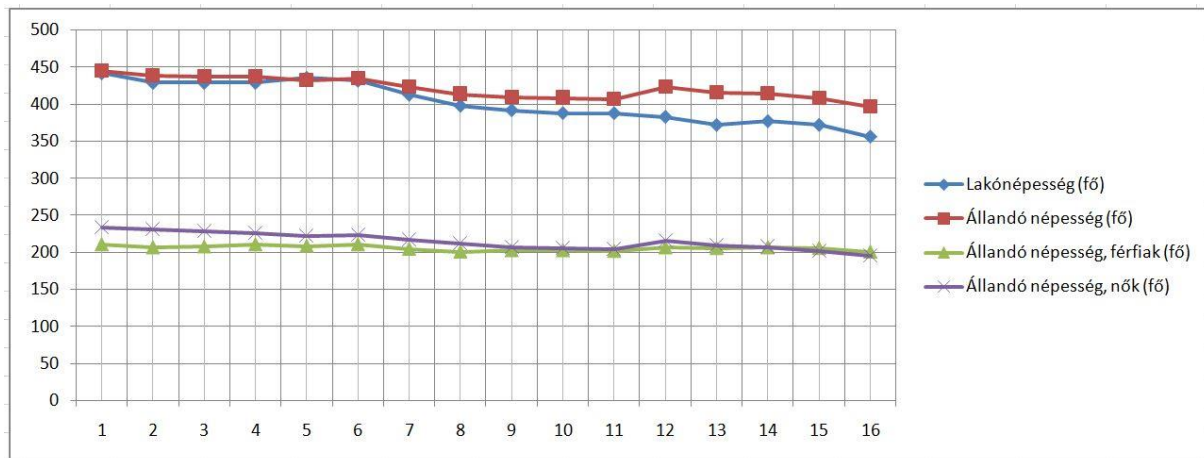
#### Népességére vonatkozó adatok

Év	1869	1880	1890	1900	1910
	746	788	840	878	1135
	1920	1930	1941	1949	1960
	1092	1132	1190	1131	1163

Jászivány népességszáma (forrás: TEIR)

Év	2000	2001	2002	2003	2004	2005	2006	2007	2008	2009	2010	2011	2012	2013	2014	2015
Lakó-népesség	442	429	429	429	436	432	413	398	392	388	388	383	372	377	372	356
Állandó népesség	445	439	437	438	432	435	423	414	410	409	407	423	416	415	408	397
Állandó Népesség Férfiak	211	207	208	211	209	211	205	201	203	203	202	207	206	207	206	201
Állandó Népesség nők	234	232	229	227	223	224	218	213	207	206	205	216	210	208	202	196

# Jászivány Község Településrendezési Terve - Megalapozó Vizsgálat

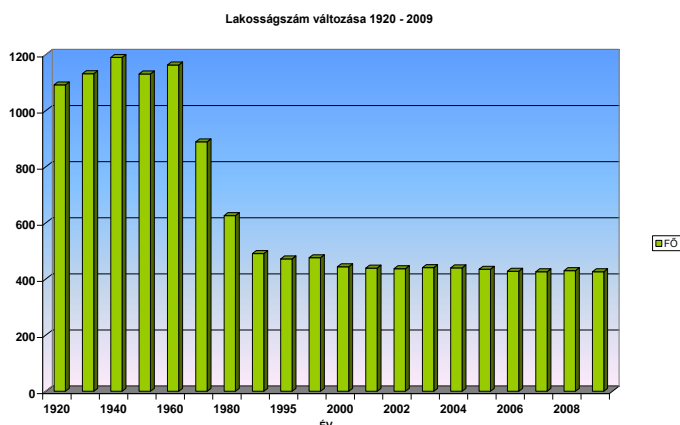


A település célkitűzése a népességszám megtartása és növelése. A lakónépesség száma 370 fő körüli 10%-on belüli eltérésekkel.

A társadalmi struktúrát olyan tényezők határozzák meg, mint a lakosságszám és annak változása, a településen élők életkora, az életkorok alakulása, etnikai és vallási jellemzők. Ezek vizsgálata során állapíthatók meg azok a jellemzők, mely alapján képet kapunk a településen élők mindennapjairól, a fiatalok és idősek számáról, így akár a település „népszerűségéről” is – azaz milyen mértékű az oda- és az elvándorlások aránya, mely korosztályok képviselői élnek itt többen.

Az alábbi ábra Jászivány lakosságszámának változásait szemlélteti 1920 és 2009 közötti időintervallumban.

## A település lakosságszámának változása 1920 – 2009.

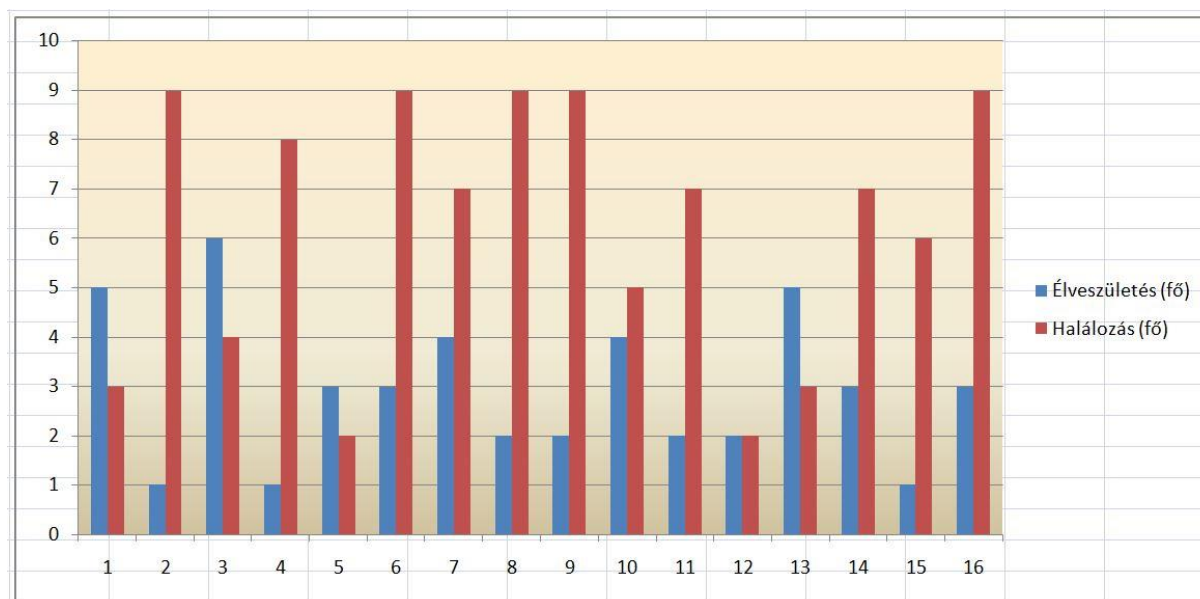


*Forrás: KSH adatok alapján saját szerkesztés*

# Jászivány Község Településrendezési Terve - Megalapozó Vizsgálat

Az élveszületések és halálozások aránya (forrás: TEIR)

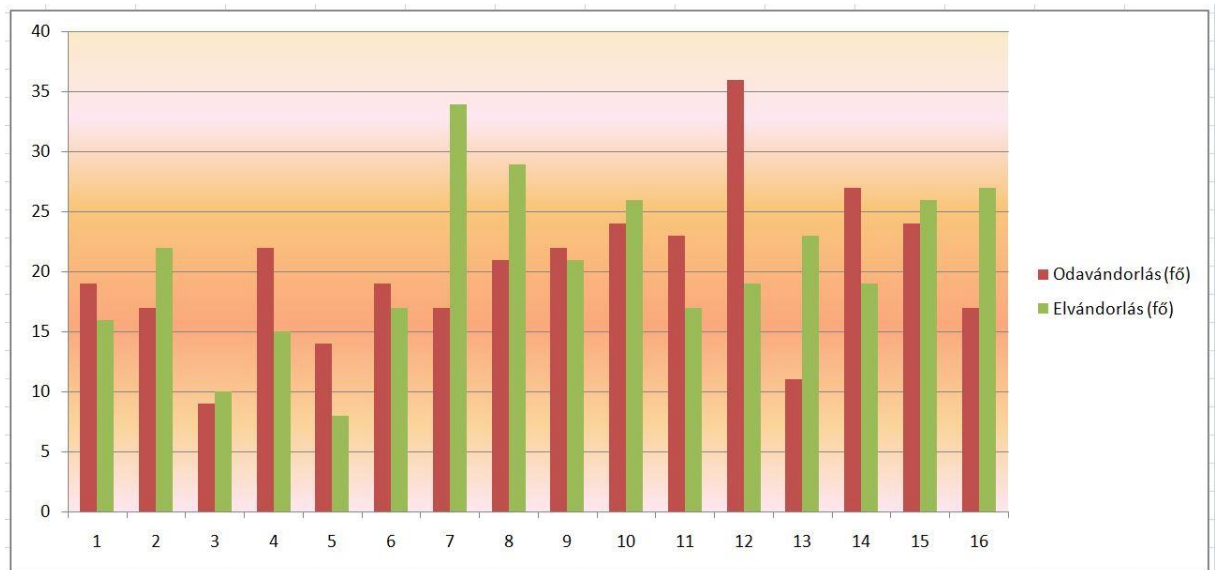
Év	2000	2001	2002	2003	2004	2005	2006	2007	2008	2009	2010	2011	2012	2013	2014	2015
Élveszületés	5	1	6	1	3	3	4	2	2	4	2	2	5	3	1	3
Halálozás	3	9	4	8	2	9	7	9	9	5	7	2	3	7	6	9



Népvándorlás (forrás: TEIR)

Év	2000	2001	2002	2003	2004	2005	2006	2007	2008	2009	2010	2011	2012	2013	2014	2015
Oda-vándorlás	19	17	9	22	14	19	17	21	22	24	23	36	11	27	24	17
El-vándorlás	16	22	10	15	8	17	34	29	21	26	17	19	23	19	26	27

# Jászivány Község Településrendezési Terve - Megalapozó Vizsgálat



A népvándorlás jellemzően minden évben a lakónépesség 10%-a alatti szám, és jellemzően az elvándorlás száma meghaladja az odavándorlás számát. Az elvándorlás összefüggésben van a munkahelyek alacsony munkaerő felvevő képességével a településen, és a napi ingázás nehézségeivel.

A halálozások születés számánál nagyobb aránya és az elvándorlás száma miatt csökken a lakónépesség száma.

## Foglalkoztatás, munkanélküliség

A vállalkozásokat tekintve főleg egyéni vállalkozók jelenléte jellemző a településre. Tevékenységi körüket tekintve többnyire személyi jellegű szolgáltatásokat (fodrász, kozmetikus) nyújtanak a település lakosságának. A kereskedelemmel foglalkozó vállalkozás „monopol” helyzetben van, mivel a település egyetlen vegyesboltjának helyben nincs konkurenciája. Szintén vállalkozói keretek között működik a település postája.

A településen kevés a munkahely, illetve a munkahelyet teremtő vállalkozás. Az utóbbi években önkormányzat és intézményei a legnagyobb foglalkoztatók. Sokan ingáznak a környező nagyobb településekre, városokba.

A településen élők Jászapáti, Jászberény, Jászfényszaru nagyobb üzemeibe járnak dolgozni, jellemzően munkásjáratokkal.

Nagyobb foglalkoztatók:

- Impala Mőbel Kft.  
Egyéb bútor gyártása  
Jászivány, Köves út 03/2.

- Csitics Alpin Kft.  
Egyéb, speciális szaképítés



# Jászivány Község Településrendezési Terve - Megalapozó Vizsgálat

---

Jászivány, Szabadság út 21.

- Geomagnetic General Kft.  
Egyéb szakmai, tudományos, műszaki tevékenység  
Jászivány, Köves út 97.
- Nettel Trade Kft.  
Sport, szabadidő tevékenység  
Jászivány, Kossuth út 50.
- Jászivány Fejlesztési Kft.  
Üdülési, egyéb szálláshely szolgáltatás  
Jászivány, Fő út 4.
- PE-DA-KER Kft.  
Építési terület előkészítése  
Jászivány, Köves út 2.
- Szilák és Fia Épszolker Kft.  
Lakó és nem lakó épület építése  
Jászivány, Fő út 39.
- Truffleminers Kft.  
Szarvasgomba feldolgozó  
Jászivány, Fő út 17.

## Közfoglalkoztatás:

Jászivány Község Önkormányzata 2012. óta foglalkozik a startmunkával. Az idei évben a növénytermesztés és állattenyésztés maradt programjainkban. Növénytermesztőink a fűszerpaprika termesztésével és előállításával foglalkoznak. Az állattenyésztés keretein belül pedig állattartó telepet alakítottunk ki, ahol őshonos rackajuhok, sertések és csirkék keltetése, nevelése történik. Jelenleg 1 fő dolgozik az állattenyésztésben és 8 fő a növénytermesztésben.

- START-munka projekt helyi készítésű/előállítású termékei =

- jász hímzéssel díszített kötények, vászontáskák, terítők
- fazekasmunkák: agyag- és kerámiaedények, ajándék- és használati tárgyak
- minőségi fűszerpaprika-őrlemény
- hortobágyi racka bárányok, vágójuhok
- keltetett és előnevelt baromfi

# Jászivány Község Településrendezési Terve - Megalapozó Vizsgálat

A közfoglalkoztatásról, a közfoglalkoztatáshoz kapcsolódó, és az egyéb törvények módosításáról szóló 2011. évi CVI. törvény létrehozta és megteremtette a közfoglalkoztatás új intézményrendszerét. Ahogy más területre is jellemző, a közfoglalkoztatást szabályozók is többször módosultak. A 320/2014 (XII.13.) Korm. rendelet alapján a Munkaügyi Kirendeltségek szervezetileg 2015.04.01 hatállyal a Járási Hivatalokhoz kerültek.

2015. évben az előzetes tervezési szempontok alapján elsősorban a település önfenntartását segítő, helyi sajátosságú programok kapnak támogatást a Kistérségi Startmunka Programok között.

Egyéb programok hosszabb időtartamú közfoglalkoztatás keretében valósíthatók meg /közút, belvív, illegális hulladék stb./.

Közfoglalkoztatási programok:

- *Kistérségi Startmunka Programok*
- *Mezőgazdasági startmunka mintaprogram*

Munkanélküliek (regisztrált álláskeresők 2000-tól) száma és végzettsége (Forrás: TEIR)

Év	2000	2001	2002	2003	2004	2005	2006	2007	2008	2009	2010	2011	2012	2013	2014	2015
Regisztrált Munkanélküliek	28	17	14	23	28	25	26	17	17	27	20	30	30	31	28	18
Regisztrált Munka-Nélküliek férfiak	11	5	6	8	16	11	13	9	9	18	14	11	13	15	18	9
Regisztrált Munka-Nélküliek nők	17	12	8	15	12	14	13	8	8	9	6	19	17	16	10	9
Reg. munka-nélküli 8.o. kevesebb végzettséggel	0	0	0	0	0	0	0	0	0	1	0	0	0	1	0	0
Reg. munka-nélküli 8.o. végzettséggel	12	8	6	10	13	9	7	4	8	9	6	12	12	10	7	3
Reg. munka-nélküli szakmunkásképző v.	12	6	6	10	11	13	13	10	6	14	11	10	11	13	12	9
Reg. munka-nélküli szakiskolát v.	0	0	0	0	1	0	0	0	0	0	0	0	1	0	1	2
Reg. munkanélküli érettségizett	4	2	2	2	3	1	3	2	2	2	2	6	5	7	7	3
Reg. munkanélküli főiskolát végzett	0	0	0	1	0	1	2	1	1	1	1	2	1	0	1	0
Reg. munkanélküli egyetemet végzett	0	1	0	0	0	1	1	0	0	0	0	0	0	0	0	1

A munkanélküliséggel kapcsolatos adatokat befolyásolja a szociális védőháló változása. A rendszerváltás után jelent meg a munkanélküliség. A regisztrált munkanélküliek a munkanélküli járadék időszakán túl, amennyiben munkát nem találtak szociális jövedelempótló támogatásban részesülhettek. Az időközbeni jogszabályi változások miatt 2008-tól regisztrált álláskeresőkről beszélünk, akik rövid ideig álláskeresési járadékot kaptak, majd szociális helyzetüktől függően kaphattak támogatást illetve közhasznú munkát kellett

# Jászivány Község Településrendezési Terve - Megalapozó Vizsgálat

---

végezniük. Az utóbbi évek újabb változásokat hoztak és különböző területeken közmunkásként foglalkoztatják az álláskeresőket. Jásziványon jellemzően az álláskeresők zöme fizikai dolgozó, szakmunkás végzettséggel.

## **Jövedelmi viszonyok**

Jászivány, hasonlóan az Észak-Alföldi régió településeihez az országos jövedelmi viszonyok alsó, középső szegmensében helyezkedik el. Jász- Nagykun- Szolnok Megyén belül a Jászság jövedelmi tekintetben jó pozícióban van, azonban a járáson belül is eltérőek a jövedelmi viszonyok. Jásziványon belül a jövedelmi viszonyok, hasonlóan a többi településhez különbségeket mutatnak - azonban itt az ország többi részén lévő nagyon jómódú réteg nem alakult ki. A legalacsonyabb jövedelműek a szociális juttatásokat (álláskeresői járadék, közmunka, GYES, nyugdíj stb.) igénybevevők.

## **1.7.2. Térbeli - társadalmi rétegződés, konfliktusok, érdekviszonyok**

Jásziványon is a környező településekhez hasonlóan a rendszerváltás után kisebb mértékű társadalmi rétegződés alakult ki. A település lakóterületei viszonylag homogén beépítésűek, a társadalmi rétegződés itt jelentős különbségeket nem mutat. A rétegződésen belül kielezett konfliktusok nincsenek, de az érdekviszonyok a társadalmi osztályon belül mozognak.

## **1.7.3. Települési identitást erősítő tényezők (történeti és kulturális adottságok, társadalmi élet, szokások, hagyományok, nemzetiségi kötődés, civil szerveződések egyházak, stb.)**

A település kis méretének ellenére igen aktív a helyi civil szerveződés, melyekben szinte minden korosztály képviselteti magát. A 2005-ben alakult Jásziványért Közhasznú Egyesület olyan feladatokat vállalt magára, mint a fiatalok hasznos szabadidő – eltöltésének biztosítása (játsszóházak, táboroztatás, Ifjúsági Tagozat működtetése), helyi közösségi és kulturális rendezvények, környezetvédelem, hagyományőrzés. Szintén a hasznos szabadidő-eltöltést célozza a 2007-ben alakult Jásziványi Önkéntes Tűzoltó Egyesület, melyben a fiatalok elsajátíthatják a tűzoltás alapvető szabályait, módszereit és kipróbálhatják e téren szerzett tudásukat és ügyességüket az évente megrendezett Jászsági Önkéntes Tűzoltóversenyen is.

Az idősebb korosztályokat összefogó Ószidő Nyugdíjasklub tömöríti a szépkorúakat, akik szintén nagy lelkesedéssel veszik ki részüket a település kulturális életéből, hozzájárulva a hagyományok továbbadásában.

A településen élők biztonsága, tulajdonaik védelme a helyi Polgárőrség tagjai által vállalt feladat. Nappali és éjszakai szolgálatuknak köszönhetően a lakosság nyugalma zavaró „elemek” csak ritkán jutnak el céljukhoz. A polgárőrség közvetlen kapcsolatot tart fenn a község önkormányzatával és a Jászapáti Rendőrőrsrel, így a lakossági észrevételek, bejelentések késelem nélkül eljutnak az illetékesekhez.

# Jászivány Község Településrendezési Terve - Megalapozó Vizsgálat

---

## Civil szervezetek, művelődő közösségek

### ***Őszidő Nyugdíjasklub***

Klubhelyiségük a helyi művelődési házban kapott helyet (Turul u. 20.)

1981-ben alakult a Jászapáti Velemi Endre MgTsz társklubjaként. A jelenleg mintegy 30 fős klub önálló rendezvényeik mellett a helyi kulturális élethez is aktívan hozzájárulnak. Segítenek helyi szokások és jázsági hagyományok ápolásában és átadásában.

Önálló programjaik igazodnak az évi jeles napokhoz, kapcsolataik révén pedig számos más település programjában közreműködnek: Aratónap – Jászapáti, Nagymama-unoka találkozó, Nyugdíjas Klubtalálkozók, stb.

Önkéntes kezdeményezésük révén belőlük alakult meg 2015-ben a ***Jásziványi Népdalkör***.

A szervezet tagja az „Életet az éveknek” országos szövetségnek, a Megyei Kulturális és Érdekvédelmi egyesületnek.

Kapcsolataik: Városi Könyvtár Klub – Jászapáti, Nyugdíjas Klub – Kunmadaras, II. Rákóczi Ferenc Nyugdíjasklub – Rákóczipfalva, Hagyományörző Nyugdíjas Klub – Mezőtúr, Horti Népdalkör

### ***Polgárőrség***

A helyi polgárőrség 2000-ben szerveződött újjá először. 2002 februárjától kiemelten közhasznú egyesületként működött mintegy 10 évig, de ezután sajnos, megfelelő önkéntesek híján hosszabb időre feloszlott.

A hosszú időre polgárőrség nélkül maradt falut a Jászapáti, Jászberényi Rendőrőrs munkatársai ellenőrzik. Hozzájuk érkezhetsz bejelentés gyanús személyekről, tevékenységekről.

Ezen kívül a rendőrség lakossági tájékoztatókat szervezett és megalakult az ún. SZEM mozgalom (Szomszédok Egymásért).

2017-től kezdeményezés indult az újraszervezésre, mivel a hosszú időre polgárőrség nélkül maradt faluban újra megszaporodtak

Főbb feladatai közé tartozik a közrend és közbiztonság védelme Jászivány közigazgatási területén:

- idegen személyek, gépjárművek megfigyelése, szükség esetén a rendőrség értesítése, a helybeli lakosság körében kirívóan viselkedő egyének figyelmeztetése
- Biztosítják a helyi rendezvények akadálymentes lebonyolítását.

### ***Önkéntes Tűzoltó Egyesület***

Székhelye: Jászivány Fő u. 4.

# Jászivány Község Településrendezési Terve - Megalapozó Vizsgálat

---

Az 1950-ben megalakult Jászivány községnek az akkor hatályos jogszabályok szerint létre kellett hoznia és fenntartania egy önkéntes tűzoltó egyesületet, mely akkoriban ló vontatta kézi pumpás szivattyúval, istállóval és szükséges felszereléssel rendelkezett.

Az egyesület 1964-től napjainkig rendszeresen képviseli Jásziványt a Jászsági Tűzoltóversenyen.

A szervezet 2005-ben újjáalakult, majd 2010 decemberében egy sikeres pályázat eredményeként megújulhatott az egyesület székhelye, és egy Mercedes típusú új tűzoltóautót is üzembe helyezhettek.

Közreműködik a településen és környékén a tűzmegeelőzési valamint tűzoltási és mentési feladatok ellátásában. Óvja minden magánszemély és gazdasági szervezet élet- és vagyónbiztonságát. Részt vesz a lakosság tűzvédelmi felvilágosításában, a tűzvédelmi propagandában.

## *Jásziványért Egyesület*

Székhelye: Művelődési Ház – iroda helyisége (Turul u. 20.)

Vezetői:

Tagjai:

Az egyesület fiatalok kezdeményezésével alakult 2005-ben. Célja a településen élők életének színesebbé tétele, alkalmazkodva napjaink társadalmi változásaihoz, enyhítve a kis településekre jellemző negatív jegyek hatásait. Az alapszabályban meghatározott tevékenységek köre átfogó, kiemelt fontosságot tulajdonítunk a gyermek- és ifjúsági korosztállyal végzett munkának.

Programjaikkal az egész falunak, elsősorban a 3-18 év közötti gyermekeknek, fiataloknak biztosítanak hasznos szabadidős elfoglaltságot. A településen élők, valamint az elszármazottak rokonai, gyermekei, unokái és azok baráti körei visszajárnak rendezvényeikre, ugyanúgy a környező településekről, mint az ország másik szegletéből. Így elmondható, hogy a programok szinte országos jelentőségűek. Rendezvényeik a kultúra, a környezetvédelem, az egészségmegőrzés témáihoz kapcsolódóan szólítják meg és ösztönzik a lakosságot, a résztvevőket a tenni akarásra, új ötletek kezdeményezésére.

Az egyesület alapköve a szabadidő hasznos eltöltése a gyermek- és ifjúsági korosztályok számára. E tevékenységek révén pozitív példával szeretnénk élni a szervezés területén a fiatalabb korosztály irányában, az önkéntes közösségi munkára való neveléssel. Figyelmet fordítanak arra, hogy a település lakossága köréből minél többen kapcsolódjanak be a közösségi életbe. Segítséget szeretnének nyújtani abban, hogy a település lakossága és az idelátogató vendégek információkkal, tapasztalatokkal gazdagodjanak, megtapasztalják a valahová tartozás élményét és fontosságát.

Nonprofit szervezet, tagjai önkéntesen végzik munkájukat. Feladataik ellátásához a település egészét megszólítják, és bevonják.

A népi hagyományokra épülő programok, népi játékok és vetélkedők mind a magyar, mind a jász identitástudat erősítésében, múltunk megismerésében gazdagítják a

# Jászivány Község Településrendezési Terve - Megalapozó Vizsgálat

---

résztevőket. A generációk közötti közös munka-, tapasztalat- élményszerzés eredményeként erősödik a hagyományok tisztelete, fenntartása iránti igény.

Az alapszabályban megjelölt feladatok továbbvitelével, valamint közösségi programok révén összekovácsolják az ifjúsági korosztályok és idősebb generációk közötti kötelekeket. Ennek eredményeként a meglévő készségek továbbfejlődnek az alkotói és szellemi munka során (kreativitás, kezűgyesség, memóriafejlesztés). A különböző tevékenységek segítik a résztvevők testi, lelki, szellemi, a sokoldalú emberi kapcsolatok által az érzelmi fejlődését. A közös munka eredményeképp javul a figyelem, koncentráció, kombinációkészség, térlátás, az emberi- és társas tulajdonságok pl.: segítőkészség, tolerancia, elfogadás a csoporton belül. Erősödik a lakosok közötti kohézió, a tenni akarás, ezáltal nagyobb mértékben érvényesül a köz-, civil-, és vállalkozói szektor együttműködése is. A gyökerek ápolása, a valahová tartozás, identitás erősítése, hasznos szabadidős tevékenységek biztosítása fontos szempont egy élhetőbb település jövőképe felállításához.

## Egyházak

- Római katolikus templom, Alkotmány út 13
- Plébánia, Alkotmány út

A római katolikus templomot 1930-ban építették.

A településen nincs temető, a temetkezés Jászapátiban történik.





# Jászivány Község Településrendezési Terve - Megalapozó Vizsgálat

---



## Kulturális programok

A fő kulturális program-sorozatért a Jásziványért Egyesület és a Községi Önkormányzat felelős. Az előbbi a lehetséges pályázati forrásokat kihasználva próbál a faluközösség számára hasznos és/vagy szórakoztató szabadidőtöltést biztosítani. Ehhez csatlakozik kivitelezőként a Községi Könyvtár és a Művelődési Ház, a civil szervezetek nagy része, és jó néhány önkéntes is.

### *Állandó programok:*

Ezek némelyike időnként összevonásra kerül. Máskor pedig a körülményekhez igazodva vannak megtartva illetve elhalasztva. (Értsd anyagi helyzet, időtényezők, érdeklődés, eszközök állapota, stb.)

Február	→ Farsangi bál	Óvodások, iskolások farsangja
Március 15.	→ Ünnepi megemlékezés	
Március	→ Egészségnap	
Április közepe	→ Tavaszi nagytakarítás = a Föld napja és a Környezetvédelem napja tiszteletére a településen és a bekötő út mentén szemétgyűjtés.	
Május első vagy második vasárnapja	→ Anyák napi ünnepség	
Május utolsó vasárnapja	→ Gyermeknap vagy Családi Nap	
Július első hete	→ „Játékok hete” = Játsszóház egész héten	
Augusztus közepe	→ Falunap és Szarvasgombaünnep	
Október első hete	→ Országos Könyvtári Napokhoz kapcsolódó programok	
Október 23.	→ Ünnepi megemlékezés	
Október vége	→ Tökös Nap = tökforgatás, játékos délután	

# Jászivány Község Településrendezési Terve - Megalapozó Vizsgálat

---

December eleje → Falumikulás = Mikulás-járás, Mikuláscsomagok osztása a tíz éven aluli gyerekeknek

December közepe (Karácsony előtti vasárnap) → Falukarácsony

Ezek mellett a többi civil szervezet is megtartja a maga programját. Gyűlések, évfordulók, társközösségek, illetve társszervezetek találkozóit is lebonyolítják.

Az önkormányzat szerepe a költségek finanszírozásában, a helyszín biztosításában, koordinátori feladatok ellátásában nyilvánul meg.

## **Kulturális értékek:**

- *Milleneumi emlékmű* = a Művelődési Ház melletti parkban, állította az akkori Ifjúsági Klub, 2000. augusztus 20-án
- *Jászivány 50 éves évfordulójának emléktáblája* (a Polgármesteri hivatal homlokzatán)
- *1956-os emléktábla és 1848-49-es emléktábla* a Művelődési Ház oldalfalán
- *Jászok Fája* = 2011-ben ültetve, a XVII. Jász Világtalálkozó alkalmával a jászok egységének jelképeként. Tövéhez valamennyi jász település saját földjét hozta el, ezzel is jelezve az együvé tartozást. Helye: a Jásziványi Önkormányzat épülete előtti park közepén
- *Turul szobor* = A magyarság jelképe, az élet fája, készítette: Dávid Sándor fafaragó, Jászszentandrás; 2011., XVII. Jász Világtalálkozó alkalmából
- *Tájház* = a 2010-ben alapított Helytörténeti Gyűjteményből egy sikeres pályázat eredményeként 2013-ban tájházat avathattunk.  
Az épület korhű megjelenése és berendezése betekintést enged a jász múlt hagyományaiba, mindennapi életébe, tradicionális gazdálkodásába, bemutatva a régi eszközöket, használati tárgyakat és helyiségeket. - Előzetes egyeztetés alapján várja a látogatókat a (Jász u. 6.)
- *Fazekasműhely* = A helyi START munka projekten belül létrehozott kézműves alkotóhely (Alkotmány u. 32.), ahol használati és ajándéktárgyak, agyag- és kerámiaedények készülnek jász motívumok felhasználásával
- *Könyvtár, Információs és Közösségi Hely* = az 1950-ben alapított könyvtár a 2014-es felújítást és állományfrissítést követően közel 5500 értékes kiadvánnyal, internetes hozzáféréssel, folyóiratokkal, alkalmi rendezvényekkel várja látogatóit.  
= Nyitvatartási ideje:  
*Hétfő, Kedd, Csütörtök, Péntek = 14.30 - 18.30*  
*Szombat: 10.00 – 13.00*
- *Művelődési Ház* = 1963-ban kezdték el építeni és 1965-ben adták át a saját erőből, társadalmi munka segítségével elkészült épületet. Arculata az évek során alig változott. 2013-tól viszont – pályázati forrás segítségével - felújítva, egész évben rendelkezésre áll a kisebb-nagyobb közösségi rendezvényekhez.

# Jászivány Község Településrendezési Terve - Megalapozó Vizsgálat

---

Befogadóképessége: 200 főre tehető, meghatározó közösségi tér a település kulturális életében.

A Községi Könyvtár és Művelődési Ház hozzájárul a közösség kulturális programjainak lebonyolításához, a régi hagyományok felelevenítéséhez és újak teremtéséhez

Az Művelődési Ház épülete mellett tekepálya, vele szemben kiskapus futballpálya és korszerű játszótér kínál lehetőséget a szabadtéri időtöltéshez.

(Forrás: települési adatszolgáltatás)

## **1.8. A település humán infrastruktúrája**

### **1.8.1. Humán közszolgáltatások (oktatás, egészségügy, stb.)**

#### **Közigazgatás:**

- Polgármesteri Hivatal, Fő út 4.



#### **Oktatás**

#### **Óvodai ellátás:**

Óvodájában 1960-ban egy óvónő 27 gyermekkel foglalkozik. Óvodája 2006-ig működik, utána önálló óvoda nincs.

- Községi óvoda épülete, Alkotmány út 10.



# Jászivány Község Településrendezési Terve - Megalapozó Vizsgálat

Csoportszobák száma: 1  
Óvodai férőhely: 25 fő  
Jelenleg nem funkcionál.

Jásziványon nincs óvoda. Jászszentandrással létrehozott közös társulás tartja fenn a Jászszentandráson lévő óvodát.

Óvodai ellátással kapcsolatos adatsor (Forrás: VÁTI - TEIR)

Év	2001	2002	2003	2004	2005	2006	2007	2008	2009	2010	2011	2012	2013	2014	2015
Óvodai feladatellátási helyek száma	1	1	1	1	1	1	n.a.	n.a.	0	n.a.	n.a.	n.a.	-	-	-
Óvodai férőhelyek száma	24	25	25	25	25	25	n.a.	n.a.	0	n.a.	n.a.	n.a.	-	-	-
Óvodába beíratkozottak szám	12	9	13	10	17	8	n.a.	n.a.	0	n.a.	n.a.	n.a.	-	-	-
Óvoda-pedagógusok száma	2	2	2	1	1	1	n.a.	n.a.	0	n.a.	n.a.	n.a.	-	-	-

## Általános iskola

Oktatásának történetét vizsgálva az alábbi adatokat ismerjük:

1852-ben egyháziilag elszakadt Jászladánytól és ezentúl Jászapátihoz tartozott. 1902-ben épült fel első tanyasi iskolája. Az 1920-as években újat építettek., s 1950-ben már három tanyasi iskolában folyt a tanítás. Községgé alakulása után, 1957-ben három új tantermet építettek, az iskolák száma azonban továbbra is három maradt, ezek 8 tantermében azonban 1960-ban már 10 tanerő tanít 183 iskolás gyereket, kik közül 57 külterületi iskolába járt.

- Alsótagozatos Általános Iskola, Alkotmány út 10.

Tantermek száma: 2  
Jelenleg nem működik

Jásziványon nincs iskola , Jászszentandrásra iskolabusszal járnak iskolába.

Iskolai létszám és oktatással kapcsolatos adatok (forrás: VÁTI-TEIR)

Év	2001	2002	2003	2004	2005	2006	2007	2008	2009	2010	2011	2012	2013	2014	2015
Általános iskolai feladatellátási helyek száma	1	1	1	1	1	1	n.a.	n.a.	0	n.a.	n.a.	n.a.	-	-	-
Ált. iskolai osztálytermek száma	2	2	2	2	2	2	n.a.	n.a.	0	n.a.	n.a.	n.a.	-	-	-
Ált. iskolai	2	2	2	2	2	2	n.a.	n.a.	0	n.a.	n.a.	n.a.	-	-	-

# Jászivány Község Településrendezési Terve - Megalapozó Vizsgálat

osztályok száma																
Ált. iskolai tanulók száma	17	23	28	29	35	31	n.a.	n.a.	0	n.a.	n.a.	n.a.	-	-	-	
Ált. iskolai főállású pedagógusok száma	2	2	2	2	2	3	n.a.	n.a.	0	n.a.	n.a.	n.a.	-	-	-	
Tornaterem, tornaszoba a közoktatási intézményben	0	0	0	0	1	1	n.a.	n.a.	0	n.a.	n.a.	n.a.	-	-	-	
Tornateremmel, tornaszobával ellátott közoktatási intézmény száma	0	0	0	0	1	1	n.a.	n.a.	0	n.a.	n.a.	n.a.	-	-	-	

## Egészségügy

- Orvosi rendelő címe: 5135 Jászivány, Fő út 4., Jászivány Község Önkormányzata
- A védőnő, a házi orvos és a fogorvos Jászapáti város önkormányzatával együttműködési megállapodás alapján látja el feladatát. Jászapáti adott körzetéhez kapcsolódik Jászivány közigazgatási területe.
- Külön gyermekorvosi körzet nincs, a házi orvos látja el a gyerekeket is (vegyes körzet)
- Házi orvos 1 fő, asszisztens 1 fő, védőnő 1 fő

A rendelési idő heti 2x2 óra. Fogorvosi ellátás nincs. Gyermekjóléti szolgálat működik a Gyógyszertár nincs. Szakorvosi ellátás nincs.

Egészségügyi adatok (forrás: TEIR)

Év	2000	2001	2002	2003	2004	2005	2006	2007	2008	2009	2010	2011	2012	2013	2014	2015
Házi orvos	0	0	0	0	0	0	0	0	0	0	0	0	0	0	0	0
Házi gyermekorvos	0	0	0	0	0	0	0	0	0	0	0	0	0	0	0	0
Körzeti ápoló	0	0	0	0	0	0	0	0	0	0	0	0	0	0	0	0
Betöltött Védőnői Helyek száma	0	0	0	0	0	0	n.a.	0	0	0	0	0	0	0	0	0



# Jászivány Község Településrendezési Terve - Megalapozó Vizsgálat

## Gyógyszertár:

A településen gyógyszertár nem működik. Az orvosi rendelőben rendelési időben mozgó patika üzemel.

## Szociális ellátás

A családsegítés és gyermekjóléti feladatokat Jászszentandrás és Jászivány településen közösen 1 fő látja el.

Időseket ellátó szociális intézmény nincs, falugondnoki szolgálat működik. Az egészségügyi ellátás Jászapáti településhez kapcsolódik.

### Szociális ellátás (Forrás: TEIR)

Év	2000	2001	2002	2003	2004	2005	2006	2007	2008	2009	2010	2011	2012	2013	2014	2015
Időskorúak otthonainak száma	0	0	0	0	0	0	0	0	0	0	0	0	0	0	0	0
Nappali ellátást nyújtó idősök klubjainak száma	0	0	0	0	0	0	0	0	0	0	0	0	0	0	0	0
Időskorúak otthonai működő férőhelyek száma	0	0	0	0	0	0	0	0	0	0	0	0	0	0	0	0
Időskorúak otthonaiban gondozottak száma	0	0	0	0	0	0	0	0	0	0	0	0	0	0	0	0
Nappali ellátást nyújtó idősök klubja működő férőhelyeinek száma	0	0	0	0	0	0	0	0	0	0	0	0	0	0	0	0
Nappali ellátást nyújtó idősök klubjaiban ellátottak száma	0	0	0	0	0	0	0	0	0	0	0	0	0	0	0	0

## Művelődés

A gazdaréteg igényeinek kielégítésére alakultak mag az egyesületek, amelyek társadalmi összejöveteli alkalmakat is biztosítottak. Így 1910-ben a Hevesiványi Első Gazdakör – amelyik később átalakult Róm. Kat. Olvasókörré - a Hevesiványi Ötödik Gazdakör, amelyik 1926-ban alakult. A közművelődési könyvtárban 1166 kötet nyújtott művelődési lehetőséget. Ekkor 163 rádió- és 2 tv előfizetője volt. Művelődési háza ugyanekkor 200 személyt fogadott be. Mozijában 105 fő hetente két alkalommal vehetett részt keskenyfilmes előadásokon. Említésre érdemes, hogy már községgé alakulása előtt, 1950-ben felépítették az új, 8 helyiségből álló tanácsházát.

- Művelődési Ház, Felszabadulás út 20.  
150 fő a befogadóképessége

# Jászivány Község Településrendezési Terve - Megalapozó Vizsgálat



A Polgármesteri Hivatal épületében kapott helyet a 7765 kötetes könyvtár. Mozi ma már nem üzemel a településen.

A könyvtári kötetek száma (Forrás: VÁTI - TEIR)

Év	2000	2001	2002	2003	2004	2005	2006	2007	2008	2009	2010	2011	2012	2013	2014	2015
Nyilvános könyvtár	1	1	1	1	1	1	1	1	1	1	1	1	1	1	1	1
Nyilvános könyvtárak egységeinek száma	7676	7716	7765	7795	7740	7828	7853	7790	7788	7933	8535	8682	7818	7153	4963	5068
Kölcsönzött egység	5851	5800	5467	5353	2707	4120	2739	2762	2968	2625	223	358	375	298	265	402
Beiratkozott olvasó	109	114	107	96	127	147	132	127	124	115	115	72	75	64	81	91

## 1.8.2. Esélyegyenlőség biztosítása

A településen az esélyegyenlőség biztosítása különböző országos és térségi programokkal biztosított. A programok pályázatok révén érhetőek el.

## 1.9. A település gazdasága

### 1.9.1. A település gazdasági súlya, szerepköre

A szétszórt tanyákon, s a laza szerkezetű tanyai központban, mint községmagban nem volt az iparnak számottevő szerepe községgé alakulása idején, mert ekkor is csak egy kovácsa volt. 1960-ban már borbélyt, lakatost és két cipészt is említ a statisztika.

# Jászivány Község Településrendezési Terve - Megalapozó Vizsgálat

---

## A településen lévő nagyobb foglalkoztatók:

- Impala Mőbel Kft.  
Egyéb bútor gyártása  
Jászivány, Köves út 03/2.
  
- Csitics Alpin Kft.  
Egyéb, speciális szaképítés  
Jászivány, Szabadság út 21.
  
- Geomagnetic General Kft.  
Egyéb szakmai, tudományos, mőszaki tevékenység  
Jászivány, Köves út 97.
  
- Nettel Trade Kft.  
Sport, szabadidő tevékenység  
Jászivány, Kossuth út 50.
  
- Jászivány Fejlesztési Kft.  
Üdülési, egyéb szálláshely szolgáltatás  
Jászivány, Fő út 4.
  
- PE-DA-KER Kft.  
Építési terület előkészítése  
Jászivány, Köves út 2.
  
- Szilák és Fia Épszolker Kft.  
Lakó és nem lakó épület építése  
Jászivány, Fő út 39.
  
- Truffleminers Kft.  
Szarvasgomba feldolgozó  
Jászivány, Fő út 17.

## Külterületi nagyobb gazdálkodók:

- Jászapáti 2000 Mg. Zrt  
növénytermesztés: 405 ha föld
- Jász-Agro Kft.  
állattartás: 402 db juh
- Őze Erzsébet  
állattartás: 55 db tehén
- Lóczy Miklós  
állattartás: 127 db tehén
- Vincze Rita  
állattartás: 73 db tehén
- Király Csaba

# Jászivány Község Településrendezési Terve - Megalapozó Vizsgálat

állattartás: 50 db tehén

- Berki István, Berkiné Nagy Anikó

állattartás: 18 szarvasmarha, növénytermesztés: 20 ha föld, tejtermék

- Csontos Zoltán

állattartás: 35 szarvasmarha

- Tajti Ferenc

növénytermesztés: 80 ha föld, állattartás: 2 ló, 70 sertés, 20 szarvasmarha

- Zámbó Alajos

állattartás: 20 db szarvasmarha

- Dr. Palaticz Péter / Borbáth Péter

állattartás: 20 juh

- Ádám László

állattartás: 120 ló, 100 szarvasmarha, 150 juh, növénytermesztés: 400 ha föld, amelyből 260 ha gyepterület, 140 ha szántó

- Ádám Zoltán

állattartás: 90 szarvasmarha, növénytermesztés: 310 ha föld, amelyből 250 ha gyepterület, 60 ha szántó

Gazdasági szervezetek (települési adatszolgáltatás) :

- Zrt.	8 db
- Nyrt.	2 db
- Kft.	13 db
- Bt.	- db
- Szövetkezet	- db
- Egyéni vállalkozó	12 db

Vállalkozások száma Forrás: VÁTI, TEIR adatbázis

Év	2000	2001	2002	2003	2004	2005	2006	2007	2008	2009	2010	2011	2012	2013	2014	2015
Regisztrált Vállalkozások száma	12	8	7	8	8	8	6	7	45	51	51	52	54	57	65	67
Működő vállalkozások száma	11	8	6	7	7	6	4	n.a.	7	10	9	7	8	9	13	n.a.
Működő Kft	0	0	0	0	0	0	0	1*	2	4	3	2	3	3	3	7*
Működő Rt	0	0	0	0	0	0	0	0*	0	0	0	0	0	0	0	0*
Működő szövetkezet	0	0	0	0	0	0	0	0*	0	0	0	0	0	0	0	0*
Működő Bt	1	1	1	1	1	0	0	1*	0	0	0	0	0	0	0	0*
Működő EV	10	7	5	6	6	6	4	5*	5	6	6	5	5	6	10	60*
0 és ismeretlen számút foglalkoztató működő vállalkozás	9	5	4	4	0	0	0	2*	0	n.a.	n.a.	n.a.	n.a.	n.a.	n.a.	14*
*1-9 főt foglalkoztató	2	3	2	3	7	6	4	5*	n.a.	n.a.	n.a.	7	8	8	13	52*
10-19 főt foglalkoztató	0	0	0	0	0	0	0	0*	0	0	0	0	0	1	0	1*
20-49 főt foglalkoztató	0	0	0	0	0	0	0	0*	0	0	0	0	0	0	0	0*
50-249 főt foglalkoztató	0	0	0	0	0	0	0	0*	0	0	0	0	0	0	0	0*
250 fő feletti foglalkozó	0	0	0	0	0	0	0	0*	0	0	0	0	0	0	0	0*

# Jászivány Község Településrendezési Terve - Megalapozó Vizsgálat

---

## 1.9.2. A település főbb gazdasági ágazatai, jellemzői

A település főbb gazdasági ágazatai:

- mezőgazdaság

A település külterületének nagy része mezőgazdasági, szántó terület, ahol intenzív művelés folyik. A külterületi nagyobb gazdálkodók mellett több gazdálkodó tulajdonában vannak a mezőgazdasági területek.

Jellemzően szántóföldi kultúrákat, búza, kukorica, árpa, repce termesztenek.

A település jellemzően mezőgazdasági település, ahol a mezőgazdasági termesztés és az ezekhez kapcsolódó állattenyésztés, terményfeldolgozás építményei a kül- és belterületen megtalálhatók.

Külterületi gazdálkodók:

- Jászapáti 2000 Mg. Zrt  
növénytermesztés: 405 ha föld
- Jász-Agro Kft.  
állattartás: 402 db juh
- Óze Erzsébet  
állattartás: 55 db tehén
- Lóczi Miklós  
állattartás: 127 db tehén
- Vincze Rita  
állattartás: 73 db tehén
- Király Csaba  
állattartás: 50 db tehén
- Berki István, Berkiné Nagy Anikó  
állattartás: 18 szarvasmarha, növénytermesztés: 20 ha föld, tejtermék
- Csontos Zoltán  
állattartás: 35 szarvasmarha
- Tajti Ferenc  
növénytermesztés: 80 ha föld, állattartás: 2 ló, 70 sertés, 20 szarvasmarha
- Zámbó Alajos  
állattartás: 20 db szarvasmarha
- Dr. Palaticz Péter / Borbáth Péter  
állattartás: 20 juh
- Ádám László  
állattartás: 120 ló, 100 szarvasmarha, 150 juh, növénytermesztés: 400 ha föld, amelyből 260 ha gyepterület, 140 ha szántó
- Ádám Zoltán  
állattartás: 90 szarvasmarha, növénytermesztés: 310 ha föld, amelyből 250 ha gyepterület, 60 ha szántó



# Jászivány Község Településrendezési Terve - Megalapozó Vizsgálat

---

-ipar

Jásziványban nagy ipari létesítmény és ipari park nem található. A településen ipari vállalkozás nem található. A település belterületén elszórva kisebb gazdasági létesítmények találhatóak, melyek kézműipari, kisebb termékeket előállító vállalkozások.

Az település nagyobb gazdasági vállalkozásai:

- Impala Mőbel Kft.  
Egyéb bútor gyártása  
Jászivány, Köves út 03/2.
  
- Csitics Alpin Kft.  
Egyéb, speciális szaképítés  
Jászivány, Szabadság út 21.
  
- Geomagnetic General Kft.  
Egyéb szakmai, tudományos, műszaki tevékenység  
Jászivány, Köves út 97.
  
- Nettel Trade Kft.  
Sport, szabadidő tevékenység  
Jászivány, Kossuth út 50.
  
- Jászivány Fejlesztési Kft.  
Üdülési, egyéb szálláshely szolgáltatás  
Jászivány, Fő út 4.
  
- PE-DA-KER Kft.  
Építési terület előkészítése  
Jászivány, Köves út 2.
  
- Szilák és Fia Épszolker Kft.  
Lakó és nem lakó épület építése  
Jászivány, Fő út 39.
  
- Truffleminers Kft.  
Szarvasgomba feldolgozó  
Jászivány, Fő út 17.

### **1.9.3. A gazdasági szervezetek jellemzői, fontosabb beruházásai települést érintő fejlesztési elképzelései**

A településen jellemzően a nagyobb gazdálkodó szervezetek agrárszférához, állattenyésztéshez köthető tevékenységet folytatnak.

# Jászivány Község Településrendezési Terve - Megalapozó Vizsgálat

---

A nagyobb gazdálkodó szervezet több év óta hasonló profillal működik. Jellemzően a saját tevékenységükön belül bővítenek elsősorban pályázati lehetőségekkel épületkorszerűsítéssel, új állatistállók építésével fejlesztik vállalkozásukat.

## **1.9.4. A gazdasági versenyképességet befolyásoló tényezők (elérhetőség, munkaerő képzettsége, K+F stb.)**

A település versenyképességét a gazdasági lehetőségein túl (pl: mezőgazdasági területek, állattenyésztés, stb.) az elérhetőség, a munkaerő képzettsége is befolyásolja. Jászivány földrajzi értelemben, elérhetőség területén megyén belül közepes potenciállal rendelkezik. A települést főútvonal nem érinti, megközelítése a 31. számú országos főútról letérve bekötőútról biztosított. Közvetlen vasúti kapcsolat nincs. A Felső – Jászság nagy ipari üzemeinek munkaerő felvevőképessége érződik a térségen. A településről a munkakörű lakosság nagy része napi ingázással, vagy kisebb része heti ingázással eljár dolgozni a környékbeli nagyobb települések munkaerő felvevő üzemeibe.

## **1.9.5. Ingatlanpiaci viszonyok (kereslet - kínálat)**

Az ingatlanpiaci viszonyok az ország többi településéhez hasonlóan Jásziványon is jelentősen átalakultak. A 2009. évi pénzügyi válság alapjaiban változtatta meg az ingatlanpiacot. A finanszírozási nehézségek és szociális támogatások miatt a kereslet egyre csökkent, míg a kínálat jelentősen növekedett.

Az utóbbi 1-2 évben stagnálni látszódik a folyamat, ugyanakkor lakásépítésről nem beszélhetünk, még mindig igen jelentős az eladó családiházak száma.

Az elmúlt évben bevezetett CSOK leginkább meglévő ingatlan vásárlásnál, bővítésnél érezteti hatását a településen.

## **1.10. Az önkormányzat gazdálkodása, a településfejlesztés eszköz- és intézményrendszere**

### **1.10.1. Költségvetés, vagyongazdálkodás, gazdasági program**

#### **Költségvetés:**

költségvetés főbb számai:

módosított bevételi –kiadási előirányzat 2016.12.31.-én : **101 903 e Ft**

**Bevételek teljesítése: 101 668 e Ft**

ebből -

működési bevétel áht. belülről: 36 620 e Ft  
Ft

közhatalmi bevételek : 14 341 e Ft  
23 328 e Ft

egyéb működ. saját bevételek: 4 397 e Ft

felhalmozási bev.áht.bel.ről : 12 965 e Ft

egyéb felhalmozási bevételek: 3 650 e Ft

finanszírozási bevételek : 29 695 e Ft  
8 010 e Ft

**Kiadások teljesítése: 76 268 e Ft**

ebből -

személyi és járulék : 31 129 e

dologi kiadások :

ellátottak juttatásai: 2 764 e Ft

pénzeszköz átadás : 2 038 e Ft

felhalmozási kiadások: 7 830 e Ft

felújítási kiadások :

# Jászivány Község Településrendezési Terve - Megalapozó Vizsgálat

---

egyéb felhalmoz.kiad.: 690 e Ft  
finanszírozási kiadások: 479 e Ft

## Vagyongazdálkodás:

Ingatlanok bruttó értéke: 285 110e Ft, nettó értéke: 233 544 e Ft,  
ebből – üzemeltetésre átadott : bruttó 141 975 e Ft , nettó 132 344 e Ft,

bérbeadott ingatlanok: Jászivány Fejlesztési Kft. részére Jászivány, Alkotmány u. 8-10.  
Jászivány 2. hrsz. Telekom részére, tornyot épít.

## **Gazdasági Program**

### **Jászivány Község 2014-2019**

Magyarország helyi önkormányzatairól szóló 2011. évi CLXXXIX. törvény 116. §-a kimondja, hogy a képviselő-testület hosszú távú fejlesztési elképzeléseit gazdasági programban, fejlesztési tervben rögzíti. A fejlesztési terv a képviselő-testület megbízásának időtartamára, vagy azt meghaladó időszakra szól. A gazdasági program, fejlesztési terv meghatározza mindazokat a célkitűzéseket és feladatokat, amelyek a helyi önkormányzat költségvetési lehetőségeivel összhangban, a helyi társadalmi, környezeti és gazdasági adottságok átfogó figyelembevételével a helyi önkormányzat által nyújtandó feladatok biztosítását, színvonalának javítását szolgálják. A gazdasági program, fejlesztési terv — a megyei területfejlesztési elképzelésekkel összhangban- tartalmazza, különösen: az egyes közszolgáltatások biztosítására, színvonalának javítására vonatkozó fejlesztési elképzeléseket. A képviselő-testület elsődleges feladatának tekinti a lakosai életkörülményeinek javítását, a település és intézményeinek zavartalan, kiegyensúlyozott működését, fejlesztését, az ide látogató vendégek elégedettségét, az idegenforgalom fejlesztését, és mindezek érdekében a gazdasági lehetőségek feltárását, a területfejlesztési és az Európai Unió forrásainak hatékony kihasználását.

A Program a 2015-2019 évekre - választási ciklusra - szól, meghatározza a döntések irányát, fontos szerepet játszik az anyagi lehetőségek - különösen a pályázatok — kihasználása.

Miután kistérségünk és a településen élők jövőjét, jólétét számos a helyi döntéshozók akaratán kívülálló tényező is befolyásolja, a gazdasági program azokra az elemekre koncentrálna, amelyekre az önkormányzat hatással van, célja az, a község lakói életkörülményeinek, környezetének javítása, szinten tartása, az intézmények kiegyensúlyozott működtetése és fejlesztése, a község fejlődésének elősegítése. A fejlődéssel, a változó külső körülményekkel párhuzamosan új önkormányzati és lakossági igények, elképzelések jelennek meg, melyeknek a programirányokhoz történő illeszkedését mindenképpen folyamatosan vizsgálni szükséges.

# Jászivány Község Településrendezési Terve - Megalapozó Vizsgálat

---

## I. fejezet

## II. FENNTARTHATÓ FEJLŐDÉS

### III.

*Településfejlesztési, településrendezés, az épített és természeti környezetvédelem*

#### Környezetvédelem

Ebben a témában a településünket érintően 4 területet kell megemlítenünk:

- ivóvízminőség

javítás -

- csapadékvíz

elvezetés

-

hulladékgazdálkodás

- természetvédelem-

Ivóvízminőség javítás: A képviselő-testület kiemelt feladatának tekinti a település egészséges ivóvíz ellátásának biztosítását. Az ivóvíz szolgáltatás a TRV. Zrt. üzemeltetésében, kezelésében van. A Jászsági ivóvízminőség-javító Társulás által nyert pályázat keretében jelenleg folyik a településen a kivitelezés, mely főként a technológia és a vízmű felújítására vonatkozik. további cél, a csőhálózat jelenlegi pályázat keretében történő %-os cseréjétől jóval magasabb %-os arányban történő cseréje korszerű csövekre a KEOP következő ütemében, pályázati forrásból.

Csapadékvíz elvezetés:

A településen a belvízelvezető- szikkasztó rendszer megfelelően kiépített. Vannak még olyan kisebb területek, ahol jelenleg még megoldott ez a probléma. Ezeket szükséges még a következő időszakban kiépíteni. A jelenlegi rendszer rendszeres karbantartást igényel. Az árkok, áttereszek tisztántartása nem csak önkormányzati, de lakossági feladat is!

Hulladékgazdálkodás:

Kiemelten kell foglalkozni a település tisztaságával, mert nem csak a településen belül, de az erdők, az utak mellett is megnőtt az illegális személtlerakások száma. Továbbra is minden évben szervezni kell a lakosság összefogásával hulladékgyűjtési napot.

Természetvédelem:

Különleges adottság, hogy rendelkezünk egy helyi természetvédelmi területtel, melynek megóvása mindannyiunk kiemelt feladata. Tudatosítani kell az itt élő emberekben, hogy a terület településünk számára természeti kincs", amelyben rendkívüli lehetőségek rejlenek. Óvnunk kell az illegális fakitermelőktől és személtelhelyezőktől. Biztosítanunk kell, hogy a természetvédelmi terület alkalmas legyen turisztikai terveink megvalósítására. Szükséges hulladékgyűjtő edények kihelyezése. Az önkormányzat a gazdasági program időszakában a település virágosítására, fásítására törekszik.

Településfejlesztés, útfenntartás, közvilágítás:

Az előzőekben leírtak is részét képezik a településfejlesztésnek, mégis ebben a részben kiemelten kell foglalkozni az alábbi feladatokkal:

# Jászivány Község Településrendezési Terve - Megalapozó Vizsgálat

---

- helyi közutak
- egyéb utak
- közterületek, parkok fenntartása
- járdák
- közvilágítás

## Helyi közutak, Járdák:

Önkormányzatunk belterületén szilárd burkolatú utak százalékos aránya majdnem 100%. Az évekkel ezelőtt elkészült aszfalt burkolattal ellátott utak állapota jó. Célkitűzés A Köves út felújításának befejezése, lehetőség szerint pályázati forrás igénybevételével. A járdák állapota szintén megfelelő. Pályázati lehetőségek igénybevételével a járdák felújítására kell törekedni. Említeni kell a külterületi utakat, melyeknek a karbantartása a földtulajdonosok, használók, valamint a vadászati jog ellenértékeként Jászapáti 2000 Mg Zrt. által végzett útkarbantartással oldhatók meg.

## Közterülete, parkok fenntartása:

A parkok rendezés, tisztán tartása, fák ültetése szintén feladat az önkormányzatnak. A lakosság figyelmét folyamatosan fel kell hívni az ingatlanok előtti utcarész rendbetételére és, ha szükséges élni kell a bírság kiszabásával. Más közterületek rendben tartása is önkormányzati feladat.

Képviselő-testület kívánatosnak tartja a közterületek megfelelő színvonalon történő fenntartását, ennek érdekében a következő feladatokat határozza meg:

- Fokozott figyelmet kell fordítani a közterületek gondozására, tisztán tartására.
- Gondoskodni kell a közterületek fásításáról, az elöregedett, veszélyes fák kivágásáról és pótlásáról.
- Figyelmet kell fordítani a köztéri építmények állagának megőrzésére.

## A helyi tűzvédelem

Az önkormányzat a helyi tűzvédelmi feladatok ellátása, illetve színvonalának javítása érdekében

- támogatja a helyi önkéntes tűzoltó egyesületet.

Közvilágítás: A jelenlegi közvilágítási lámpatestek 2005-ben kerültek felújításra., energiatakarékos izzók kerültek felszerelésre. A további célkitűzés megfelelő pályázati lehetőség, vagy kedvező konstrukció esetén modern, LED-es izzókra cserélése.

## Umakert:

Jászivány Községi Önkormányzat a kötelező közzolgáltatási feladatot Jászapáti temetőt fenntartó Római Katolikus Egyházzal kötött megállapodás keretében látja el. A képviselő-testület az Egri Érsek hozzájárulása alapján a helyi parókia udvarán umakertet kíván kialakítani.

## II. fejezet KÖZZSZOLGÁLTATÁSOK, KÖZELLÁTÁS, KÖZÉLET

*egészségügyi ellátás, szociális ellátás, közművelődés, közbiztonság*



# Jászivány Község Településrendezési Terve - Megalapozó Vizsgálat

---

## Óvodai nevelés

Az önkormányzati feladat ellátását társulás keretében, az Óvodai Nevelési Intézményfenntartó Társulás keretében, Jászszentandrás község önkormányzatával közösen látja el az önkormányzat.

## Óvoda:

A helyi gyerekek a Jászszentandrás Gyermekevilág óvodában kapnak napközbeni ellátást. Ehhez azonban a körülményeket úgy kell alakítani, hogy az megfeleljen a szülők elvárásainak, mert csak ebben az esetben választják ezt az intézményt gyermekeik elhelyezésére.

Hosszú távú célkitűzése az önkormányzatnak, hogy amennyiben eléri a gyermeklétszám az óvoda nyitáshoz szükséges minimum létszámot, újra üzemeltetné az óvodát helyben a gyerekek részére.

## Iskola:

A hatályos jogszabályok értelmében ki került az alapfokú oktatás ellátása az önkormányzat feladatából. Továbbiakban a Klebelsberg Intézményfenntartó Központ (továbbiakban: KLIK) látja el. A KLIK az ország oktatásért felelős miniszter irányítása alatt működő központi hivatal. Központilag alapítására 2012. szeptember 1-jén került sor. A KLIK Jászapáti Tankerületéhez került a Kunráth Sándor Általános és Alapfokú Művészeti Iskola, mely a kijelölt iskola a Jásziványi tanulók részére.

## Egészségügyi ellátás:

Az Önkormányzat kötelező feladata az egészségügyi alapellátás biztosítása. A Képviselőtestület a gazdasági program időtartama alatt biztosítja a háziorvosi ellátást a jelenlegi rendszer szerint. Háziorvosunk a Svájci program keretében jelentős hangsúlyt fektet a prevencióra, mely nagyban hozzájárul a lakosság egészségmegőrzéséhez.

## Szociális ellátás:

Településünkön szakképzett falugondnok biztosítja, az arra rászoruló lakosok napi ellátását. Községünkben működik a gyermekjóléti szolgálat. Önkormányzatunk továbbra is fontos feladatnak tartja, hogy az arra rászorulókat segítséget kapjanak! A szociális rendeletben is folyamatosan nagy figyelmet fordítunk a rászorulókat támogatására. Fontos feladat e területen, hogy a falugondnoki szolgálat autóját új, modern gépjárműre cseréljük pályázati forrásból.

## Közigazgatás:

A köztisztviselői teljesítmény-követelmény rendszer megfogalmazza, hogy a hivatali munka csak akkor hatékony, ha minden köztisztviselő úgy végzi a munkáját, hogy az önkormányzat szándékaival a kitűzött közigazgatási, gazdasági céljaival összhangban legyen. Fontos cél a hatékony, gyors, szakszerű ügyintézés, az ügyfél törvényes, pontos tájékoztatása, valamint felelősségteljes munkavégzés.

Az Önkormányzat közigazgatási feladatait a Jászszentandrás Közös Önkormányzati Hivatal valamint Jásziványi Kirendeltsége látja el.

Az önkormányzati hivatallal kapcsolatos konkrét fejlesztési elképzelések:

- elhasználandó számítógépek folyamatos cseréje,
- iroda-berendezések pótlása,
- a tárgyaló terem berendezéseinek pótlása.

# Jászivány Község Településrendezési Terve - Megalapozó Vizsgálat

---

Keresi az önkormányzat annak a lehetőségét, hogy az önkormányzati hivatal épületének bővítését és szigetelését pályázati támogatással megvalósítsa.

## Gyermek és ifjúságvédelem

Az önkormányzat gyermek és ifjúságvédelmi feladatai a közeljövőben várhatóan tovább nőnek, melynek tárgyi és személyi feltételeit folyamatosan biztosítani és fejleszteni szükséges.

Az Önkormányzat a következő gyermekvédelmi szolgáltatásokat, ellátásokat biztosítja:

- gyermekjóléti szolgálat, melyet szerződés alapján a védőnő lát el.

## Sport:

Az önkormányzat pályázati forrásból kondi termet alakított ki a lakosság igényeit figyelembe véve.

A parkban rendelkezésre álló kispályás focipálya mellett az önkormányzat az óvoda udvarán szeretne kialakítani egy szabadidős udvart különböző sportolási lehetőségek céljából.

## Közművelődés:

Bármennyire nehéz ma egy önkormányzat helyzete, ehhez a feladathoz mindenkor biztosítani kell az alapvető működés feltételeit. Ez az ágazat erősíti a közösséget, ápolja hagyományainkat, kikapcsolódási lehetőséget teremt, fejleszti kulturális tudatunkat és teret ad a civil szerveződéseknek. A művelődési ház, könyvtár ma már sokrétű feladatot lát el és biztosítja több számítógép használatával a művelődés, a szórakozás, a hagyományápolás lehetőségét minden korosztálynak. A Jásziványért Közhasznú Egyesület és a helyi önkormányzat a település nagyságához viszonyítva rendkívül sok és színes rendezvényt szervez a lakosság részére. A Művelődési Ház alkalmas a feladat ellátására. A helyiségek korszerűsítésére kerül sor és az akadálymentesítésre került sor. Az önkormányzat néptánc, idegen nyelv oktatás bevezetését tervezi lakossági igény szerint.

## Közbiztonság:

A felsorolt terveink megvalósítását, a napi életünket befolyásolhatja, hogy milyen minőségű falunkban a közbiztonság. A lakosság megelégedését tapasztalva elmondhatjuk, hogy településünkön rend és nyugalom van, és azt kívánjuk, hogy ez a szint ne romoljon. Közbiztonságunk javításához nagymértékben hozzájárul a falunkban a SZEM mozgalom.

## III. fejezet ÉLETMÓD, JÖVŐKÉP

### *Foglalkoztatás, munkahelyteremtés, turizmus, mezőgazdaság*

#### Foglalkoztatás, munkahelyteremtés.

Fontos, hogy jó kapcsolat épüljön ki a helyi vállalkozókkal, hiszen jelenlétük biztosítja a megélhetéshez elengedhetetlen anyagi forrásokat. Az önkormányzat vállalkozó-barát politikát kíván megvalósítani, ennek érdekében szervező munkájával közreműködik további új munkahelyek megteremtésében, támogatja a vállalkozók ilyen irányú kezdeményezését. Terület biztosításával továbbra is segíteni kell az új munkahelyek letelepedését. Továbbképzések,

# Jászivány Község Településrendezési Terve - Megalapozó Vizsgálat

---

tanfolyamok szervezésével lehetőséget kell biztosítani azoknak is, akik nem tudják felmérni lehetőségeiket, végzettségüknél fogva nem tudnak elhelyezkedni a munkaerőpiacon.

## Turizmusfejlesztés, idegenforgalom lehetőségei

Ki kell használni az adottságokat és sürgősen el kell kezdeni a településen a turizmus fejlesztését. A Jásziványért Közhasznú Egyesület és a helyi önkormányzat a település nagyságához viszonyítva rendkívül sok és színes rendezvényt szervez, mely reményein szerint idevonzza a turistákat.

Kialakítottunk Fazekas házat, Tájházat és a további idegenforgalmi látnivalóként tervezi az önkormányzat skanzen, kovácsmúzeum kialakítását.

A régi óvoda épületének átalakítását követően az épület alkalmas turisták elszállásolására, turisztikai rendezvények tartására.

## Közfoglalkoztatás

Önkormányzatunk továbbra is élni kíván a Belügyminisztérium által elindított Start-munkával. Így ezzel 15-20 főt tudunk foglalkoztatni, akik állattenyésztéssel (racka, sertés, csibe), illetve növénytermesztéssel (fűszerpaprika, kukorica) foglalkoznak. A közfoglalkoztatottak segítenek így a turizmusfejlesztésben (fazekasság), parkgondozásban, parlagfű-mentesítésben és a téli csúszásmentesítésben.

## ÖSSZEFOGLALÁS

Az önkormányzat gazdasági célkitűzéseinek érdekében a lakosságot továbbra is be kívánja vonni. A jövőben is azzal kell számolni, hogy a központi költségvetésből az önkormányzatok számára a kötelező feladatellátáshoz nyújtott normatív támogatások összege a működési kiadások fedezésén túlmenően fejlesztésekre nem ad lehetőséget. A célkitűzések elérése érdekében az önkormányzatnak törekednie kell a saját bevételek növelésére, sőt felhalmozási célú bevételi források felkutatására. Az önkormányzat gazdasági programjába felvett célkitűzéseinek megvalósulásához minden lehetséges esetben pályázati támogatást indokolt igénybe venni. Ebből következően a célkitűzések megvalósulása nagymértékben függ a központi pályázati támogatások alakulásától. Az önkormányzat a gazdasági program időszakában a következő beruházásokat, felújításokat tervezi:

- Falusi turizmus fejlesztése,
- Skanzen, kovácsműhely kialakítása
- Urnakert kialakítás
- Térfigyelő kamerarendszer kiépítés

Jászivány, 2015.04.02.

# Jászivány Község Településrendezési Terve - Megalapozó Vizsgálat

---

## 12. Vagyongazdálkodás

### 1.10.2. Az önkormányzat településfejlesztési tevékenysége, intézményrendszere

#### Önkormányzat településfejlesztési tevékenysége, intézményrendszere:

Az Ötv.-ben nevesítve van, hogy a településfejlesztés helyi közügy, a helyben biztosítható közfeladatok körében ellátandó önkormányzati feladat. Településfejlesztési elképzeléseket a gazdasági program tartalmazza a fejlesztésekről a képviselő testület dönt.

legfontosabbak: közút

közvilágítás

közpark

köztemető

Jásziványon nincs külön temető, megállapodás alapján a Jászapáti temetőben kapott Jászivány helyet a temetkezéshez. Jásziványon az önkormányzat részéről jelenleg az egyház tulajdonában álló parókia udvarán kivitelezés előtt áll egy már engedélyezett temetkezési emlékhely- urnafal kialakítása.

Szakfeladaton ellátott:

Művelődési Ház és Könyvtár

családsegítő

falugondnok

### 1.10.3. Gazdaságfejlesztési tevékenység

Magyarország helyi önkormányzatairól szóló 2011. évi CLXXXIX. törvény 116. §-a kimondja, hogy a képviselő-testület hosszú távú fejlesztési elképzeléseit gazdasági programban, fejlesztési tervben rögzíti. A fejlesztési terv a képviselő-testület megbízatásának időtartamára, vagy azt meghaladó időszakra szól. A gazdasági program, fejlesztési terv meghatározza mindazokat a célkitűzéseket és feladatokat, amelyek a helyi önkormányzat költségvetési lehetőségeivel összhangban, a helyi társadalmi, környezeti és gazdasági adottságok átfogó figyelembevételével a helyi önkormányzat által nyújtandó feladatok biztosítását, színvonalának javítását szolgálják. A gazdasági program, fejlesztési terv — a megyei területfejlesztési elképzelésekkel összhangban- tartalmazza, különösen: az egyes közszolgáltatások biztosítására, színvonalának javítására vonatkozó fejlesztési elképzeléseket. A képviselő-testület elsődleges feladatának tekinti a lakosai életkörülményeinek javítását, a település és intézményeinek zavartalan, kiegyensúlyozott működését, fejlesztését, az ide látogató vendégek elégedettségét, az idegenforgalom fejlesztését, és mindezek érdekében a gazdasági lehetőségek feltárását, a területfejlesztési és az Európai Unió forrásainak hatékony kihasználását.

A Program a 2015-2019 évekre - választási ciklusra - szól, meghatározza a döntések irányát, fontos szerepet játszik az anyagi lehetőségek - különösen a pályázatok — kihasználása.

# Jászivány Község Településrendezési Terve - Megalapozó Vizsgálat

---

Miután kistérségünk és a településen élők jövőjét, jólétét számos a helyi döntéshozók akaratán kívülálló tényező is befolyásolja, a gazdasági program azokra az elemekre koncentrálni, amelyekre az önkormányzat hatással van, célja az, a község lakói életkörülményeinek, környezetének javítása, szinten tartása, az intézmények kiegyensúlyozott működtetése és fejlesztése, a község fejlődésének elősegítése. A fejlődéssel, a változó külső körülményekkel párhuzamosan új önkormányzati és lakossági igények, elképzelések jelennek meg, melyeknek a programirányokhoz történő illeszkedését mindenképpen folyamatosan vizsgálni szükséges.

## I. fejezet

## II. FENNTARTHATÓ FEJLŐDÉS

### III.

### *Településfejlesztési, településrendezés, az épített és természeti környezetvédelem*

#### Környezetvédelem

Ebben a témában a településünket érintően 4 területet kell megemlítenünk:

- ivóvízminőség  
javítás -
- csapadékvíz  
elvezetés
- 
- hulladékgazdálkodás
- természetvédelem-

Ivóvízminőség javítás: A képviselő-testület kiemelt feladatának tekinti a település egészséges ivóvíz ellátásának biztosítását. Az ivóvíz szolgáltatás a TRV. Zrt. üzemeltetésében, kezelésében van. A Jászsági ivóvízminőség-javító Társulás által nyert pályázat keretében jelenleg folyik a településen a kivitelezés, mely főként a technológia és a vízmű felújítására vonatkozik. további cél, a csőhálózat jelenlegi pályázat keretében történő %-os cseréjétől jóval magasabb %-os arányban történő cseréje korszerű csövekre a KEOP következő ütemében, pályázati forrásból.

#### Csapadékvíz elvezetés:

A településen a belvízelvezető- szikkasztó rendszer megfelelően kiépített. Vannak még olyan kisebb területek, ahol jelenleg még megoldott ez a probléma. Ezeket szükséges még a következő időszakban kiépíteni. A jelenlegi rendszer rendszeres karbantartást igényel. Az árkok, áttereszek tisztántartása nem csak önkormányzati, de lakossági feladat is!

#### Hulladékgazdálkodás:

Kiemelten kell foglalkozni a település tisztaságával, mert nem csak a településen belül, de az erdők, az utak mellett is megnőtt az illegális személtlerakások száma. Továbbra is minden évben szervezni kell a lakosság összefogásával hulladékgyűjtési napot.

#### Természetvédelem:



# Jászivány Község Településrendezési Terve - Megalapozó Vizsgálat

---

Különleges adottság, hogy rendelkezünk egy helyi természetvédelmi területtel, melynek megóvása mindannyiunk kiemelt feladata. Tudatosítani kell az itt élő emberekben, hogy a terület településünk számára természeti kincs", amelyben rendkívüli lehetőségek rejlenek. Óvnunk kell az illegális fakitermelőktől és személtelhelyezőktől. Biztosítanunk kell, hogy a természetvédelmi terület alkalmas legyen turisztikai terveink megvalósítására. Szükséges hulladékgyűjtő edények kihelyezése. Az önkormányzat a gazdasági program időszakában a település virágosítására, fásítására törekszik.

## Településfejlesztés, útfenntartás, közvilágítás:

Az előzőekben leírtak is részét képezik a településfejlesztésnek, mégis ebben a részben kiemelten kell foglalkozni az alábbi feladatokkal:

- helyi közutak
- egyéb utak
- közterületek, parkok fenntartása
- járdák
- közvilágítás

## Helyi közutak.:Járdák:

Önkormányzatunk belterületén szilárd burkolatú utak százalékos aránya majdnem 100 %.. Az évekkel ezelőtt elkészült aszfalt burkolattal ellátott utak állapota jó. Célkitűzés A Köves út felújításának befejezése, lehetőség szerint pályázati forrás igénybevételével. A járdák állapota szintén megfelelő. Pályázati lehetőségek igénybevételével a járdák felújítására kell törekedni. Említeni kell a külterületi utakat, melyeknek a karbantartása a földtulajdonosok, használók, valamint a vadászati jog ellenértékeként Jászapáti 2000 Mg Zrt. által végzett útkarbantartással oldhatók meg.

## Közterülete, parkok fenntartása:

A parkok rendezés, tisztán tartása, fák ültetése szintén feladat az önkormányzatnak. A lakosság figyelmét folyamatosan fel kell hívni az ingatlanok előtti utcarész rendbetételére és, ha szükséges élni kell a bírság kiszabásával. Más közterületek rendben tartása is önkormányzati feladat..

Képviselő-testület kívánatosnak tartja a közterületek megfelelő színvonalon történő fenntartását, ennek érdekében a következő feladatokat határozza meg:

- Fokozott figyelmet kell fordítani a közterületek gondozására, tisztán tartására.
- Gondoskodni kell a közterületek fásításáról, az elöregedett, veszélyes fák kivágásáról és pótlásáról.
- Figyelmet kell fordítani a köztéri építmények állagának megőrzésére.

## A helyi tűzvédelem

Az önkormányzat a helyi tűzvédelmi feladatok ellátása, illetve színvonalának javítása érdekében

- támogatja a helyi önkéntes tűzoltó egyesületet.

Közvilágítás:A jelenlegi közvilágítási lámpatestek 2005-ben kerültek felújításra., energiatakarékos izzók kerültek felszerelésre. A további célkitűzés megfelelő pályázati lehetőség, vagy kedvező konstrukció esetén modern, LED-es izzókra cserélése.

## Urnakert:

# Jászivány Község Településrendezési Terve - Megalapozó Vizsgálat

---

Jászivány Községi Önkormányzat a kötelező közzolgáltatási feladatot Jászapáti temetőt fenntartó Római Katolikus Egyházzal kötött megállapodás keretében látja el. A képviselő-testület az Egri Érsek hozzájárulása alapján a helyi parókia udvarán urnakertet kíván kialakítani.

## II. fejezet KÖZZSZOLGÁLTATÁSOK, KÖZELLÁTÁS, KÖZÉLET

*egészségügyi ellátás, szociális ellátás, közművelődés, közbiztonság*

### Óvodai nevelés

Az önkormányzati feladat ellátását társulás keretében, az Óvodai Nevelési Intézményfenntartó Társulás keretében, Jászszentandrás község önkormányzatával közösen látja el az önkormányzat.

### Óvoda:

A helyi gyerekek a Jászszentandrás Gyermekevilág óvodában kapnak napközbeni ellátást. Ehhez azonban a körülményeket úgy kell alakítani, hogy az megfeleljen a szülők elvárásainak, mert csak ebben az esetben választják ezt az intézményt gyermekeik elhelyezésére.

Hosszú távú célkitűzése az önkormányzatnak, hogy amennyiben eléri a gyermeklétszám az óvoda nyitáshoz szükséges minimum létszámot, újra üzemeltetné az óvodát helyben a gyerekek részére.

### Iskola:

A hatályos jogszabályok értelmében ki került az alapfokú oktatás ellátása az önkormányzat feladatából. Továbbiakban a Klebelsberg Intézményfenntartó Központ (továbbiakban: KLIK) látja el. A KLIK az ország oktatásért felelős miniszter irányítása alatt működő központi hivatal. Központilag alapítására 2012. szeptember 1-jén került sor. A KLIK Jászapáti Tankerületéhez került a Kunráth Sándor Általános és Alapfokú Művészeti Iskola, mely a kijelölt iskola a Jásziványi tanulók részére.

### Egészségügyi ellátás:

Az Önkormányzat kötelező feladata az egészségügyi alapellátás biztosítása. A Képviselőtestület a gazdasági program időtartama alatt biztosítja a háziiorvosi ellátást a jelenlegi rendszer szerint. Háziiorvosunk a Svájci program keretében jelentős hangsúlyt fektet a prevencióra, mely nagyban hozzájárul a lakosság egészségmegőrzéséhez.

### Szociális ellátás:

Településünkön szakképzett falugondnok biztosítja, az arra rászoruló lakosok napi ellátását. Községünkben működik a gyermekjóléti szolgálat. Önkormányzatunk továbbra is fontos feladatnak tartja, hogy az arra rászorulókat segítséget kapjanak! A szociális rendeletben is folyamatosan nagy figyelmet fordítunk a rászorulókat támogatására. Fontos feladat e területen, hogy a falugondnoki szolgálat autóját új, modern gépjárműre cseréljük pályázati forrásból.

### Közigazgatás:

A köztisztviselői teljesítmény-követelmény rendszer megfogalmazza, hogy a hivatali munka csak akkor hatékony, ha minden köztisztviselő úgy végzi a munkáját, hogy az önkormányzat szándékaival a kitűzött közigazgatási, gazdasági céljaival összhangban legyen. Fontos cél a

# Jászivány Község Településrendezési Terve - Megalapozó Vizsgálat

---

hatékony, gyors, szakszerű ügyintézés, az ügyfél törvényes, pontos tájékoztatása, valamint felelősségteljes munkavégzés.

Az Önkormányzat közigazgatási feladatait a Jászszentandrásai Közös Önkormányzati Hivatal valamint Jásziványi Kirendeltsége látja el.

Az önkormányzati hivattal kapcsolatos konkrét fejlesztési elképzelések:

- elhasználódott számítógépek folyamatos cseréje,
- iroda-berendezések pótlása,
- a tárgyaló terem berendezéseinek pótlása.

Keresi az önkormányzat annak a lehetőségét, hogy az önkormányzati hivatal épületének bővítését és szigetelését pályázati támogatással megvalósítsa.

## Gyermek és ifjúságvédelem

Az önkormányzat gyermek és ifjúságvédelmi feladatai a közeljövőben várhatóan tovább nőnek, melynek tárgyi és személyi feltételeit folyamatosan biztosítani és fejleszteni szükséges.

Az Önkormányzat a következő gyermekvédelmi szolgáltatásokat, ellátásokat biztosítja:

- gyermekjóléti szolgálat, melyet szerződés alapján a védőnő lát el.

## Sport:

Az önkormányzat pályázati forrásból kondi termet alakított ki a lakosság igényeit figyelembe véve.

A parkban rendelkezésre álló kispályás focipálya mellett az önkormányzat az óvoda udvarán szeretne kialakítani egy szabadidős udvart különböző sportolási lehetőségek céljából.

## Közművelődés:

Bármennyire nehéz ma egy önkormányzat helyzete, ehhez a feladathoz mindenkor biztosítani kell az alapvető működés feltételeit. Ez az ágazat erősíti a közösséget, ápolja hagyományainkat, kikapcsolódási lehetőséget teremt, fejleszti kulturális tudatunkat és teret ad a civil szerveződéseknek. A művelődési ház, könyvtár ma már sokrétű feladatot lát el és biztosítja több számítógép használatával a művelődés, a szórakozás, a hagyományápolás lehetőségét minden korosztálynak. A Jásziványért Közhasznú Egyesület és a helyi önkormányzat a település nagyságához viszonyítva rendkívül sok és színes rendezvényt szervez a lakosság részére. A Művelődési Ház alkalmas a feladat ellátására. A helyiségek korszerűsítésére kerül sor és az akadálymentesítésre került sor. Az önkormányzat néptánc, idegen nyelv oktatás bevezetését tervezi lakossági igény szerint.

## Közbiztonság:

A felsorolt terveink megvalósítását, a napi életünket befolyásolhatja, hogy milyen minőségű falunkban a közbiztonság. A lakosság megelégedését tapasztalva elmondhatjuk, hogy településünkön rend és nyugalom van, és azt kívánjuk, hogy ez a szint ne romoljon. Közbiztonságunk javításához nagymértékben hozzájárul a falunkban a SZEM mozgalom.

# Jászivány Község Településrendezési Terve - Megalapozó Vizsgálat

---

## III. fejezet ÉLETMÓD, JÖVŐKÉP

### *Foglalkoztatás, munkahelyteremtés, turizmus, mezőgazdaság*

#### Foglalkoztatás, munkahelyteremtés.

Fontos, hogy jó kapcsolat épüljön ki a helyi vállalkozókkal, hiszen jelenlétük biztosítja a megélhetéshez elengedhetetlen anyagi forrásokat. Az önkormányzat vállalkozó-barát politikát kíván megvalósítani, ennek érdekében szervező munkájával közreműködik további új munkahelyek megteremtésében, támogatja a vállalkozók ilyen irányú kezdeményezését. Terület biztosításával továbbra is segíteni kell az új munkahelyek letelepedését. Továbbképzések, tanfolyamok szervezésével lehetőséget kell biztosítani azoknak is, akik nem tudják felmérni lehetőségeiket, végzettségüknél fogva nem tudnak elhelyezkedni a munkaerőpiacon.

#### Turizmusfejlesztés, idegenforgalom lehetőségei

Ki kell használni az adottságokat és sürgősen el kell kezdeni a településen a turizmus fejlesztését. A Jásziványért Közhasznú Egyesület és a helyi önkormányzat a település nagyságához viszonyítva rendkívül sok és színes rendezvényt szervez, mely reményein szerint idevonzza a turistákat.

Kialakítottunk Fazekas házat, Tájházat és a további idegenforgalmi látnivalóként tervezi az önkormányzat skanzen, kovácmúzeum kialakítását.

A régi óvoda épületének átalakítását követően az épület alkalmas turisták elszállásolására, turisztikai rendezvények tartására.

#### Közfoglalkoztatás

Önkormányzatunk továbbra is élni kíván a Belügyminisztérium által elindított Start-munkával. Így ezzel 15-20 főt tudunk foglalkoztatni, akik állattenyésztéssel (racka, sertés, csibe), illetve növénytermesztéssel (fűszerpaprika, kukorica) foglalkoznak. A közfoglalkoztatottak segítenek így a turizmusfejlesztésben (fazekasság), parkgondozásban, parlagfű-mentesítésben és a téli csúszásmentesítésben.

## ÖSSZEFOGLALÁS

Az önkormányzat gazdasági célkitűzéseinek érdekében a lakosságot továbbra is be kívánja vonni. A jövőben is azzal kell számolni, hogy a központi költségvetésből az önkormányzatok számára a kötelező feladatellátáshoz nyújtott normatív támogatások összege a működési kiadások fedezésén túlmenően fejlesztésekre nem ad lehetőséget. A célkitűzések elérése érdekében az önkormányzatnak törekednie kell a saját bevételek növelésére, sőt felhalmozási célú bevételi források felkutatására. Az önkormányzat gazdasági programjába felvett célkitűzéseinek megvalósulásához minden lehetséges esetben pályázati támogatást indokolt igénybe venni.

# Jászivány Község Településrendezési Terve - Megalapozó Vizsgálat

---

Ebből következően a célkitűzések megvalósulása nagymértékben függ a központi pályázati támogatások alakulásától. Az önkormányzat a gazdasági program időszakában a következő beruházásokat, felújításokat tervezi:

- Falusi turizmus fejlesztése,
- Skanzen, kovácsműhely kialakítása
- Urmakert kialakítás
- Térfigyelő kamerarendszer kiépítés

(Forrás: 2015-2019. évekre vonatkozó gazdasági program)

## **1.10.4. Foglalkoztatáspolitikai**

Jászivány község elsődleges célja a foglalkoztatás növelése, a helyi munkahelyteremtés és munkahely megtartás ösztönzése. A település a foglalkoztatás növelése érdekében támogatja a munkahelyteremtő beruházásokat és saját tulajdonú intézményei révén részt vállal a foglalkoztatásból, a közmunkaprogram lehetőségeit kihasználja.

## **1.10.5. Lakás- és helyiséggazdálkodás**

Önkormányzati tulajdonú lakás:

Jelenleg felújításra szorulnak, terv ezek bérbeadása

## **1.10.6. Intézményfenntartás**

Az intézményfenntartás keretei az elmúlt évben átalakultak. Az oktatási, nevelési intézmények a településen nem működnek. Az önkormányzat tulajdonában lévő művelődési ház és a könyvtár továbbá a polgármesteri hivatal fenntartása önkormányzati feladat.

## **Kereskedelem:**

- Jászivány Fejlesztési Kft., szálláshely szolgáltatás, 5135 Jászivány, Alkotmány u. 8-10. a Jászivány Fejlesztési Kft. az önkormányzat 100% tulajdonú gazdasági társasága
- Trafik, kocsma, vegyesbolt, 5135 Jászivány, Alkotmány u. 15. (hrs.: 93.)



# Jászivány Község Településrendezési Terve - Megalapozó Vizsgálat

---

## **1.10.7. Energiagazdálkodás**

Az önkormányzat energiagazdálkodásához tartozik az intézmények teljes energiaellátása a fűtés - melegvíz - villamosenergia ellátás. Az energiagazdálkodás területén a villamosenergia-gazdálkodás terén az intézmények világítás korszerűsítése, új energiatakarékos fényforrások alkalmazása célszerű. Az intézmények napelemmel történő ellátása és energetikai korszerűsítése még nem történt meg.

Energiagazdálkodás: Jelenleg az intézményekben gázfűtés van, de tervezünk az önkormányzati hivatal tetejére napelemeket szerelni. Jelenleg a hivatal épületére megnyert energetikai pályázatunk alapján ősszel kivitelezésre kerül a napelem , fűdémszigetelés és külső szigetelés, nyílászárók cseréje.

## **1.11. Településüzemeltetési szolgáltatások**

Település üzemeltetési szolgáltatások: Zöldterület

- zöldterület –gazdálkodás : parkok, középületekhez tartozó zöldterületek fenntartása, karbantartása
- közvilágítás: belterületi és egyes külterületi utak megvilágítása.
- közutak fenntartása: Önkormányzati tulajdonú bel és külterületi utak karbantartása, felújítása
- köztemető: nincs, urnafal ősszel kivitelezésre kerül, az övezeti besorolása a templomkertnek megfelelő.

Az alábbi feladatok ellátását Jászivány község Önkormányzat végzi:

- Önkormányzati közutak üzemeltetése
- Önkormányzati lakóingatlanok és nem lakóingatlanok bérbeadása, üzemeltetése
- Zöldterületek üzemeltetése
- Belvízvédelemmel kapcsolatos tevékenység
- Sportlétesítmény működtetés
- Köztemető fenntartás, működtetés, temetkezési szolgáltatás
- Növénytermesztési szolgáltatás
- Erdőgazdálkodás
- Város és községgazdálkodás mns. tevékenység (közterület bérbeadás)

## **1.12. A táji és természeti adottságok vizsgálata**

### **1.12.1. Természeti adottságok**

Jászivány a Jászság keleti határán található kisközség. A Jászkisért Hevessel, valamint a 31. számú főközlekedési utat Péllyel összekötő, részben burkolt utak kereszteződésében fejlődött

# Jászivány Község Településrendezési Terve - Megalapozó Vizsgálat

---

tanyás település. Az igazgatási területe északnyugatról Jászszentandrással határos, északon-északkeleten Hevessel (Heves megye), délkeletről a Péllyel (Heves megye), délről Jászkisérrel szomszédos. Nyugatról Jászapáti igazgatási területe határolja.

A település igazgatási területe 39,5 km<sup>2</sup> (3950,7862 ha): külterülete 3897,2099 ha, belterülete 53,5763 ha, lakosainak száma 395 fő. (2017. január)

## ***A település természeti adottságai***

Jászivány igazgatási területe a Hevesi-sík kistájhoz tartozik, annak a délkeleti részén helyezkedik el. Hordalékkúp síkság, melyet löszös iszap borít. Jellemzően mérsékelt meleg, száraz éghajlatú, gyér lefolyású vízhiányos terület.

## ***Domborzata, földrajza, talajai***

A Hevesi sík kistáj 86 és 202 m (Bf.) magasságú ármentes részekkel tagolt, magasártéri síkság, mely a Laskó patak és az Eger patak hordalék-kúpjain alakult ki. A Jászivány környezetének domborzata egyhangú, ármentes, enyhén hullámos felületű. Földtani jellemzője, hogy a középső miocéntól a holocénig szakaszosan süllyedő terület, amire a pleisztocén földtörténeti korban öntésképződményekkel tarkított üledéksor települt.

Jászivány külterületén leggyakrabban előforduló talajtípusok: a magasabb térszíneken löszös üledékek, agyag talajok a jellemzőek: kedvező termékenységű löszhátsági mezőségi csernozjom, réti csernozjom, mészlepedékes csernozjom talajok találhatóak. A szárazabb területeken kedvezőtlen termőképességű talajok sztyeppesedő réti szolonyec talajok, szikesedésre hajlamos talajok és a szikesek fordulnak elő. A külterületen a mélyfekvésű laposokhoz agyagos, illetve szikes területek kapcsolódnak.

## ***Éghajlata,***

Jászivány közigazgatási területe meleg-száraz éghajlattal jellemezhető. A napsütés évi összege 1950-2000 óra, a hőmérséklet évi és vegetációs időszaki átlaga 10,0-10,2 °C. A fagymentes időszak április 10-től október 20-ig tart, s átlagban 190 nap. Az évi csapadékösszeg 540-550 mm (vegetációs időszakban 330-350 mm). Télen átlagosan 36 napig borítja hó a földet. A téli csapadék vastagsága 16-18 centiméter körüli. A leggyakoribb szélirány az K-i, ÉK-i, Ny-i, az átlagos szélesség 2,5 m/s alatt van.

## ***Vízrajza***

A Hevesi kistáj jásziványi területén alig van természetes vízfolyás. Száraz, gyér lefolyású, erősen vízhiányos terület, melynek csak mesterséges vízfolyások találhatóak. A község igazgatási területét érintő csatornák a Jászsági öntöző főcsatorna rendszeréhez kapcsolódnak. A belvízi csatornahálózat összegyűjtött vizeit a Hanyi- belvízelvezető csatorna hálózatán keresztül a Tiszába vezetik. A talajvíz mennyisége jelentéktelen, mélysége a hátakon 2-4 méter között van.

## ***Növényzet***

Jászivány igazgatási területe az Alföld flóraidéke (*Eupannonicum*) Tiszántúli flórajárásba (Crisicum) tartozó kistáj. Potenciális erdőtársulásai közül a tatárjuharos lösztölgyes (*Acerei tatarici-Quercetum pubescentioboris hungaricum*), valamint a tölgy-köris-szil ligeterdők

# Jászivány Község Településrendezési Terve - Megalapozó Vizsgálat

---

(*Quercus-Ulmetum hungaricum*) és a mélyebb, nedvesebb termőhelyeken a fűz-nyár-éger ligetek (*Salicetum albae fragilis*, *Saliceto-Populetum*) a meghatározóak.

Lágyszárú növény együttesek, lőszársulások már nincsenek és a zárt homoki tölgyeseknek (*Convallario-Quercetum tibiscence*) már csak nyomai lelhetők fel. A lágyszárú fajok közül, nehézszagú gólyaorr (*Geranium robertianum*), borzas orbáncfű (*Hypericum hirsutum*), harangvirág fajok (*Campanula trachelium*, *C. cervicaria*, *C. pesicifolia*), eper gyöngyike (*Muscari botryoides*) fordulnak elő. Az évszázadokon át végzett emberi tevékenység (a termőföld növelése céljából történt erdőirtások) sajátos élővilágot - ma már védendő - növénytársulásokat hozott létre: a szikes pusztákat. A fentebb felsorolt eredeti potenciális növénytársulások napjainkban csak helyenként és zárványszerűen láthatók. Helyettük a mezőgazdálkodás során egységesített megjelenésű, mesterséges társulásai határozzák meg a település flóráját. (szántóföldek, ültetvények, telepített puhafás, keményfás erdők és erdősávok)

## *Élővilág*

Az élővilág sokfélesége a védett területeken és ezek környezetében figyelhető meg leginkább. Jászivány természetes környezetének állatvilága változatos, mivel a puszták és az erdők a madaraknak, emlősöknek fontos táplálkozó- és pihenő- és élőhelye. A rovarvilág is igen gazdag. Teljesség nélkül a nappali lepkék, imádkozó sáska és szöcske fajok, futóbogarak, futrinka fajok, fémfutók, a pókok közül a farkas pók, és a kövi pók is megfigyelhető.

A csatornák partjai mentén és a mély fekvésű, nedves területeken találkozhatunk kételtűekkel békákkal: vörös hasú unka, barna varangy, zöld varangy, levelibéka, tavi béka, kecskebéka, erdei béka, leveli béka, barna ásóbéka, zöld varangy. Hüllők közül nedvesebb részeken a vízisikló, erdei sikló, a gyíkok közül leggyakrabban a ürge gyík fordul elő a szárazabb területeken. Jásziványi határ madárvilága is fajokban gazdag. Itt fészkel fehér gólya (*Ciconia ciconia*) szürke gém is. Madárvonuláskor megjelenő vendégfajok vadrécék, vadludak, nagylilik, nyári lúd és a darvak. Ragadozó madarak közül a parlagi sas, kerecsen sólyom, hamvas rétihéja is megtalálható itt. A pusztai madárközösségek, a gyepek madarai: cigány csuk, őrgébics, mezei pacsirta, sárga billegető, haris.

Gyümölcsösök mentén, erdőkben különböző fajú harkályok, zöldküllők (*Pilus vizidis*) és kakukk (*Cuculus canorus*) is előfordul. Leggyakrabban látható madarak: széncinke, kékcinke, szürke légykapó, tövisszűrő gébics, a citromsármány, a tengelic, a barátposzáta (*Sylvia atricapilla*), a kisposzáta (*Sylvia curruca*), a bíbor- (*Galerida cristata*) és mezei pacsirta (*Alauda arvensis*). A ragadozó madarak közül leggyakoribb itt fészkelő a vörös vércse (*Falco tinnunculus*), az egerészölyv (*Buteo buteo*), a kék vércse és a barna rétihéja (*Circus aeruginosus*). A baglyok közül a kuvik (*Athene noctua*), a macskabagoly (*Strix aluco*) és a fülesbagoly (*Asio flammeus*) fordul elő. Emlősök közül egerek, sün (*Erinaceus europaeus*), róka, nyest, hermelin, menyét és görény (*Mustella eversmanni*), vadmacska (*Felis silvestris*) említhető. Vadgazdálkodás szempontjából értékes az őz (*Capreolus capreolus*), a vaddisznó (*Sus scrofa*) és az apróvadállomány (nyúl, fácán).



# Jászivány Község Településrendezési Terve - Megalapozó Vizsgálat

---

## Táji megjelenés, tájképi jellegzetesség

A község árvízmentes, enyhe kiemelkedésű vonulaton található, szabályos utcahálózatú, tervezetten, szabályos utcahálózattal kialakított kistelepülés. A laza beépítésű községközpontban a templom tornya magasodik. Jászivány közvetlen szomszédságában az idevezető utak mentén kisebb-nagyobb tanyák, valamint nagyobb területű, korábban mezőgazdasági hasznosítású majorok találhatóak, melyekben jelenleg állattartás, terménytárolás és ipari-gazdasági tevékenység is fellelhető. A belterületet délről meghatározó látványt nyújtó tölgyes erdő szegélyezi. A települést közvetlenül körbeölelő táj szántóterületekből és jelentős nagyságú gyepekből, legelőkben áll. Jászivány külterületének táji megjelenését a mezőgazdasági és erdőgazdasági tájra jellemző telepített növényzet határozza meg. A községtől távolabb lévő, a földutakat, csatornákat szegélyező fásított területek váltják egymást a természetes növénytakarású gyepes rétegekkel, legelőkkel. A volt anyaggyűjtő helyeken (vályogvető gödrök), mélyfekvésű mezőgazdasági területeken vízállásos, nádas területek teszik még mozaikosabbá a külterületet.



## 1.12.2. Tájhasználat, tájszerkezet

### 1.12.2.1. Tájérténeli vizsgálal

A település igazgatási területe nem bizonyíthatóan, de valószínűleg már időszámításunk előtt lakott terület volt. A vízjárta alföldi tájon a magaslatok voltak megtelepedésre alkalmasak, így község határában is különböző korok (szarmata edénytöredékek és római kori pénzék) emléknymoi kerültek elő. Első írásos említése 1234-ből származik *Iwan* alakban. Jásziványt a XV. században már az oklevelek 1466-ban Ivány néven említik. A település neve a János név hajdani becéző alakjából, nyelvjárásai sajátossággal Ivanos, Jovanos alak rövidülésével kialakult földrajzi név. A település neve 1550-ben Heves Ivani, 1643-ban Heves Ivan, 1799-től Heves Ivány pusztá formában, majd 1852-ben Heves Iván pusztá, legvégül 1950-től Jászivány Községként szerepel.

A XV. század elejétől a Pálóczy család birtokaként jelölik. 1527-ben a család utolsó sarja, Antal az Egri Káptalanra hagyja birtokát. A középkori település életének meghatározója a

# Jászivány Község Településrendezési Terve - Megalapozó Vizsgálat

---

füves legelők, és a kisebb szántóterületek voltak. Jászivány akkori megélhetési forrást biztosító tájhasználatára földművelés, a legeltető állattartás volt a legjellemzőbb.

A szájhagyomány szerint 1552-ben a *császár útja* nevű földút mentén vonult át a török sereg Szolnok felől Eger várának ostromára. Török hódoltság idején az ország három részre szakadása nyomán hol a török, hol a Habsburg intézményrendszerek tartják nyilván és adóztatják a hajdani település lakosságát. 1550-ben még 55 férfit írt össze a török hatóság, később elpusztulhatott a falu, mert az egri vár 1567-es összeírásában már nem szerepelt. Ez idő tájt az apátiak és a kisériek is tavasztól őszi legelőként hasznosítják a területét. Később ismét betelepül Hevesiván falu és Kisértől perli a Hajmal, vagy Kakastónak, vagy Barattyusnak nevezett határrészét. Változatlanul a legeltető állattartás és szántóföldi művelés jellemzi a tájhasználatot. Az 1680-as években a tatárbetörés után a háborús csatározások elől menekülve a lakosság ismét elhagyta a vidéket. 1702-ben a császári kincstár szorult helyzete miatt I. Lipót császár elzálogosította a mai jászvári területeket, majd eladta a német lovagrendeknek. Később ezt a jász-kunok Mária Terézia jóvoltából 18. század közepén óriási anyagi áldozatok árán visszaválthatták, ezzel biztosították azt is, hogy az ország közepén lévő Jászvári mind a mai napig szintisza magyar maradt. Az elnéptelenedett területet az 1700-as évek első évtizedeiben az Egri Káptalan egy-egy évre bérbe adja az apátiaknak. 1750 körül a lakatlan pusztai föld és birtokcserék révén Jászvári település tulajdona lesz. Kezdetben csak kaszálóként, jószágtartásra később szántóként is hasznosítják a földeket, majd az 1800-as évek elejétől fokozatosan betelepítik a pusztát. Jászvári területe jászvári lakosokkal népesül be. Ekkor az apáti nagygazdák fiai élnek és gazdálkodnak itt, valamint ún. szolgatanyák jönnek létre, melyek lakosai a nagygazdáknál dolgoztak. Az 1830-as években Fényes Elek leírásában „Heves-ivány Jász Apáthihoz tartozik, hol a’ lakosoknak tanyájok van. Határa szikesebb mint Jász-Apáthié.” XIX. század fordulóján a falusiak-tanyasiak tájhasználatára a rideg állattartás (juh, sertés, szarvasmarha) és a földművelés volt a jellemző. A löszös talajokon gabonát: árpát, zabot, búzát termesztettek. A tanyák körül kertek, gyümölcsösök lehettek. A falu életében meghatározó szerepe volt a Jászvári lakosainak. Lakosai az ottani szokásokat, viseleteket hozták magukkal. 1904-ben jóváhagyták a heves-iványi római katolikus elemi iskola építését, amelyben két évvel később megkezdődött a tanítás. 1930-ban templomot emeltek Vincze Ferenc kezdeményezésére. A templom körül hamarosan tanyaközpont fejlődött ki. Ekkor alakul ki Jászvári jellegzetes település-táji képe és a jelenlegihez hasonló tájhasználat. Az első világháborúban 30 hősi halottja volt Heves-Iványinak, a második világháborúban valamennyi katonaköteles férfi részt vett, ezért a tanyai lakosságra maradt a háztáji és mezőgazdasági munka. 1944. november 13-án szabadult fel a település a német elnyomás alól. 1948-ban jegyzői kirendeltséget létesítettek Heves-Iványiban, és Jászvári nagyközség néven 1950. április 1-jén lett önálló a település. Megkezdődött a falu építése: házhelyeket, utakat, utcákat jelöltek ki, járdákat építettek, biztosították a villany- és vízellátást. Mindezek ellenére az önállósult faluban sem indult meg az iparosodás és a kereskedelem sem bővült. A település megélhetését továbbra is a termőföld és a mezőgazdaság jelentette. 1970-ben megjelent településfejlesztési törvény (az 1000 fő alatti településeket össze kell vonni) következtében a 900 főt számláló Jászvári a 10781 lakosú Jászvári társközsége lett. Ennek következményeként az csökkent a népességszám a



# Jászivány Község Településrendezési Terve - Megalapozó Vizsgálat

---

községben. Az iskolások jászapátiba jártak át, a helyi jól működő Szabadság Tsz-t összevonták a Velemi szövetkezettel, az idős emberek elhaltak, a fiatalok elköltöztek és az itt maradók közül egyre kevesebben választották a mezőgazdasági munkát, a falusi életformát. Jászivány a rendszerváltást követően lett újra önálló község. Napjainkban Jászivány közigazgatásilag a Jászapáti Járáshoz és Jászszentandrás-Jászivány Közös Önkormányzatának hatáskörébe tartozik.

A XX. század második felére jellemző (a tulajdonviszonyokban is bekövetkezett) változások: a mezőgazdaság többszörös átalakulása, fejlesztése, a közlekedés, szállítás megnövekedése, úthálózat (31. számú közlekedési út) fejlesztése, (bár a község jelenleg is un. zsákfalú), mind nyomon követhető a települést környező táj jelenlegi szerkezetében, tájhasználatában, táji látványában.

Napjainkban a fentiekén kívül a település mai életét meghatározza a természetvédelemhez (Hevesi Füves Puszták Tájvédelmi Körzethez, Natura 2000 területekhez) szorosan kötődő változatos, természeti értékekben gazdag táji környezet és szomszédos települések jelentős turisztikai fejlesztései (Jászapáti, Jászszentandrás gyógyfürdői) is.

## **1.12.2.2. Tájhasználat értékelése**

A történelmi hagyományokat követően a település igazgatási területén jelenleg elsősorban a mezőgazdasági tájhasználat jellemző (nagyüzemi szántóföldi művelés, legelőgazdálkodás, kertgazdálkodás), valamint erdőgazdasághoz, a mezőgazdasághoz köthető ipari-gazdasági és szolgáltatási célú tevékenység. Jelentős az erdőgazdálkodás alá eső területek nagysága is.

### ***Mezőgazdasági tájhasználat***

Az alföldi kiserőforrások, tanyák legfontosabb természeti erőforrása a termőföld. Hosszú ideig ez jelentette az itt élők egyetlen megélhetési forrását. Jászivány termőtalajai változatosak, ezért a létezésétől fogva, a jobb minőségű, kedvező termékenységű alföldi mészlepedékes csernozjom talajokon, réti csernozjom talajokon a szántóföldi növénytermesztés, a pusztai füves területeken legeltető állattartás volt a jellemző.

A település határának birtokviszonyai a középkortól a közelmúltig változtak. Az urasági, káptalani földeken, jobbágytelkeken gabonanövények termesztése és legeltető, nomád állattartás folyt. Később a földbirtokosok, nagygazdák önállóan gazdálkodtak, tanyákat, majorságokat hozva létre. Itt szántóföldi műveléssel, gabonatermesztéssel, állattenyésztéssel, állattartással (juh, sertés, és igásállatnak marhatarással) foglalkoztak. A majorságokat nem gépesítették, hiszen sok volt a helybeli mezőgazdasági munkás. A II. Világháborút követő földosztások, majd a téveszesítés után a kollektív tagsága művelte tovább az jásziványi földeket. 1953-ben megalakult Törekvés Tsz, majd 1961-ben a Szabadság mezőgazdasági termelőszövetkezet. A rendszerváltást követően a község határának birtokviszonyaira jellemző, hogy korábbi nagyüzemi gazdálkodó szervezetek helyébe a nagyobb egyéni gazdaságok (Jászapáti 2000 Mg. Zrt., kisebb gazdálkodók, östermelők léptek. (Tajti F., Ádám

# Jászivány Község Településrendezési Terve - Megalapozó Vizsgálat

családok, Berki család). A termesztett növények a szántókon gabonafélék: őszi búza (30-50 q/ha), az őszi és tavaszi árpa (15-30 q/ha), a kukorica (25-50 q/ha), zab, napraforgó, lucerna. Szántóföldi termelés mellett a gyümölcs- és zöldségtermesztés is megtalálható a településen a tanyák körül, azok közelében.

A külterület (összesen 3897,21 ha) művelési ág szerinti megoszlása a Jászberényi Járási Földhivatal adatszolgáltatása alapján (2017május 22.) alapján:

Művelési ágak	Belterület ha/m <sup>2</sup>	Külterület ha/m <sup>2</sup>	Zártkert ha/m <sup>2</sup>	Összesen ha/m <sup>2</sup>
szántó	-	2247,6194	-	2247,6194
rét	-	3,7153	-	3,7153
legelő	-	2338,2122	-	2338,2122
gyümölcsös	-	-	-	-
erdő	1,8469	160,2638	-	160,2638
fásított terület	-	2,0025	-	2,0025
művelés alól kivett terület	53,5763	145,3967	-	198,9730
szőlő	-	-	-	-
nádas	-	-	-	-
<b>Összesen:</b>	<b>53,5763</b>	<b>3897,2099</b>	-	<b>3950,7862</b>

A település jelentős része a magasabb-rendű területrendezési tervek (OTrT) szerint mezőgazdasági térség és a kiváló termőhelyi adottságú és a jó termőhelyi adottságú szántóterület övezetébe sorolt. (Jászszentandrással szomszédos határ)

Egyedi növénytermesztés a szarvasgomba „termelés”a humuszos, homokos talajon, az erdőkben tenyészik a jellegzetes kárpát-medencei alföldi szarvasgomba. Jászivány a szarvasgomba faluja.

#### Kertgazdaság- gyümölcstermesztés

Napjainkban gyümölcstermesztéssel csak kisebb területeken, háztáji méretekben a tanyák körül foglalkoznak.



*Korábban volt tanyahely maradványa és hagyományokat őrző újjépítésű korszerű energiaellátású tanya a 32312. számú bekötő út mellett.*

# Jászivány Község Településrendezési Terve - Megalapozó Vizsgálat

---

## ***Tanyaközpontok, állattartás***

Jászivány hagyományaiban legeltető-állattartó település. A középkortól a külterjes állattartás (juh, sertés, kismértékben szarvasmarha, ló) volt a jellemző. A 19. század második felétől a legelő és a rét területek fogyatkozásával a rideg állattartás visszaszorult, és az istállózó, tanyákon történő állattartás került előtérbe. A múlt század második felében a község külterületén majorokban nagyüzemi állattartás folyt. (pl.: Görbe major száz éves múltra visszatekintő juhászata). A közelmúlt gazdasági környezetváltozásának következtében magánkézben lévő nagyüzemi állattartás (Jász-Agro Kft. juhászata, Ádám család szarvasmarha-, ló-tartás). Legeltetési-, és háztáji állattenyésztés több helyen is folyik (pl.: Lóczi M. tehenészet, Csontos Z. szarvasmarha, kecske-, baromfitartás a Start munkaprogram keretében).



*A településre jellemző állattartási módok.*

## ***Erdőgazdálkodás***

Jászivány igazgatási területe az Alföld flóraidéke (*Eupannonicum*) Tiszántúli flórajárásba (Crisicum) tartozó kistáj. Potenciális erdőtársulásai közül a tatárjuharos lösztölgyes (*Acerei tatarici-Quercetum pubescentioboris hungaricum*), valamint a tölgy-köris-szil ligeterdők (*Quercu-Ulmetum hungaricum*) és a mélyebb, nedvesebb termőhelyeken a fűz-nyár-éger ligetek (*Salicetum albae fragilis, Saliceto-Populetum*) a meghatározóak.

Erdőgazdálkodású területek a település déli határán, valamint a Dósai részen a Hevesre vezető út mellett a megyehatáron nagyobb összefüggő, középkorú erdőfelületek találhatóak. Itt keményfás (akác, köris) telepített erdők vannak. F fiatal telepítésű erdő (nyár és akác) a 31-es főközlekedési út bekötőútja mentén a Heves-Iványi részen található.

**Az erdészetiileg megművelt területeken kemény lombos erdők tölgyesek, nemes nyarasok találhatóak. Az erdők átlagos folyónövedéke a hektáronkénti 3,7 köbmétert nem éri el. NEFAG Zrt. Szolnoki erdészete gazdálkodik a jásziványi erdőkben.**

Védelmi célú erdők, erdősávok helyenként hiányos területei találhatóak a mezőgazdasági majorok körül. Jászivány külterületének útjait, csatornapartjait kísérő, meg-megszakadó fasorok többnyire szürke nyár, fehér fűz, fehér akácfákból, itt-ott lösztölgyes-maradványok erdő-sávokból állnak. (a településről kivezető utak mente, csatorna-partok, mezőgazdasági utak mente). Az erdőket alkotó fajok megoszlását tekintve az uralkodó faj a tölgyfa, emellett nagy mennyiségben van jelen a térségben a nyárfás is. Az egyéb fajok aránya kicsiny, melyben akácot, kőrist és fűzféléket találunk.

**A magasabb rendű területrendezési tervek kiváló termőhelyi adottságú erdőterületeket jelölnek Jászivány külterületén.**

# Jászivány Község Településrendezési Terve - Megalapozó Vizsgálat

---



*Dűlőutak menti fásítás és erdősáv.*

## **Vízgazdálkodás alá eső területek**

A községnek nincs természetes vízfolyása. Mesterséges csatornarendszerek hálózák be a külterületet. Jászivány határa a Jászsági öntözőcsatorna hálózat része. Belvízelvezetésről a Hanyi-tisasülyi öblözethez tartozó csatornák gondoskodnak. (pl.: Iskola-dűlői csatorna)

Az OTrT szerint és a megyei szintű területrendezési tervben foglaltak alapján a község külterülete a mérsékelt belvízveszélyes területek övezetébe sorolt.

## **Gazdasági tájhasználat**

A településen a történelmi és a mai időkben is a gazdasági tevékenység elsősorban a mezőgazdasági tevékenységhez (szántóföldi termeléshez, kertészethez, állattartáshoz) és a megtermelt javak feldolgozásához, tárolásához és az kötődik (sajt készítés, lekvárkészítés). Az erdészeti tevékenységhez a fafeldolgozás, bútorkészítés és a különleges „termesztésű” szarvasgomba feldolgozás kötődik. Kereskedelmi és szolgáltató vállalkozások közül a vegyesbolt, vendéglátóhely, vendégház, posta sorolható. A kereskedelem bővítését mozgóboltokkal oldják meg.

Jelenleg gazdasági és szolgáltató tevékenységet az alábbi vállalkozások folytatnak Jásziványon:

- Impala Mőbel Kft. bútor gyártása (Köves út 03/2 hrsz.)
- Csitics Alpin Kft. speciális szaképítés (Szabadság út 21.)
- Geomagnetic General Kft. szakmai, tudományos, műszaki tevékenység (Köves út 97.)
- Nettel Trade Kft. Sport, szabadidő tevékenység (Kossuth út 50.)
- Jászivány Fejlesztési Kft. üdülési-és szálláshely szolgáltatás (Fő út 4.)
- PE-DA-KER Kft. építési terület előkészítésével foglalkoznak (Köves út 2.)
- Szilák és Fia Épszolker Kft. építkezési vállalkozás (Fő út 39.)
- Truffleminers Kft. szarvasgomba feldolgozó üzem (Fő út 17.)
- Víz és csatornamű Vállalat (Köves út) Vízmű telephely



# Jászivány Község Településrendezési Terve - Megalapozó Vizsgálat



32312 számú mellékút Jászivány felé.

## **Közlekedési tájhasználat**


A község település-földrajzi helyzete kedvezőtlen ún. zsákfalú. Az országos közúthálózat részeként az 31. számú országos főközlekedési útról a 32132. jelű mellékúton érhető el a község. Heves 8,9 km, Jászapáti 7,8 km, Jászszentandrás 9,1 km, Pély 7,9 km, Jászkisér 7,9 km távolságra található a községtől. A településről Hevesre, Pélyre és Jászapátiba csak mezőgazdasági dűlőutakon juthatunk át. A szomszédos Jászszentandrás is a 31. számú úton át kerülővel közelíthető meg. Az országos közösségi közlekedéshez kapcsolódást a KMKK (Középkelet-magyarországi Közlekedési Központ Zrt.) autóbuszai biztosítják az itt lakók számára.

## **Rekreációs tájhasználat-turizmus**

A község földrajzi elhelyezkedése, a táji környezet meghatározza a Jászivány rekreációs tájhasználatát is. A szomszédos településen működő termálvizes strandok, szálláshelyek (Jászapáti, Jászszentandrás) elvonják a pihenni vágyókat. A község a felelevenített „hagyományos” rendezvényeket (tanyasi gaszto-túrák, szarvasgomba fesztivál) kedvelő, és a természetközeli területek élővilágát megfigyelő, értékelő természetjáró turisták érdeklődését tudja felkelteni. A Turul Vendégházban már szálláslehetőség is kínálkozik ezekhez.

A községen vezet át a szomszédos településeket is bejáró, a Jászágót feltáró tematikus túraút: a Mezőgazdasági Mesterségek Útja. Tanyákhoz ellátogatva, mezőgazdasági hagyományokon alapuló állattartás munkáival ismerkedhetnek az idelátogatók.

A rekreációs tájhasználatához köthető a vadász-turizmus is. A településen a Jászkiséri Széchenyi Zsigmond Vadásztársaság és a Jászapáti Vadásztársaság működik.





# Jászivány Község Településrendezési Terve - Megalapozó Vizsgálat

---

## 1.12.3. Védett, védendő táji-, természeti értékek, területek

### **1.12.3.1. Tájképvédelmi szempontból kiemelten kezelendő területek**

Az alföldi táj képét változatossá tevő, az élővilág számára menedéket nyújtó **szegélyek** a külterületet meghatározó nagyterületű természetközeli legelők, rétek, csatornapartok mentén lévő növényzettel fedett területek, erdők, valamint a mezőgazdasági művelésű területek telek- (mezsgye) határain és külterületi utak mentén alakultak ki. Tájképi szempontból értékesek a szántóművelés síkjából kiemelkedő kunhalmok, tanyák, a hozzájuk tartozó tanyafásítások, hagyományos gazdasági épületek, tájfásítások, mezővédő erdősávok, dűlőutak menti fasorok, vízállásos területek, egykori anyagnyerő-helyek maradványai.

Magyarországon a megmaradt gyepterületek akár a szántóföldi kultúrákhoz, akár az összterülethez viszonyítjuk alacsony arányúak, ezért természetvédelmi, tájvédelmi szempontból igen értékesek. Jászivány környezetében jelentős területi nagyságú legelők találhatóak, ahol az ősgyep maradványok is megtalálhatóak.

Az OTrT szerint és a megyei szintű területrendezési tervben foglaltak alapján a település igazgatási területe a tájképvédelmi terület övezetébe sorolt. (természetvédelem alatt álló szikések és legelők)



*Jellegzetes természetközeli társulás avédelem alatt álló legelőn.*

*Jászivány tájképileg is meghatározó építészeti értékei:*

- **Római Katolikus Templom és Parókia** 1930-ban Vincze Ferenc kezdeményezésére épült. Az épület és környékének gondozója Jásziványi Egyházközség.
- **Tájház** Helytörténeti Gyűjteményből alakították ki és sikeres pályázat eredményeként 2013-ban avatták fel.
- a falu határában a található **kőkeresztek**,
- templompark szentélyei,
- Jászivány emlékhelyei, emlékművei a községháza körüli közparkban található: **Milleneumi emlékművet** az akkori Ifjúsági Klub, 2000. augusztus 20-án emelte,
- „**Császár útjának**„ egy szakasza (a mai Kossuth út és Köves út) az egykor Szolnokról Eger felé vonuló török hadak útjának feltételezett nyomvonal-része.

# Jászivány Község Településrendezési Terve - Megalapozó Vizsgálat



## 1.12.3.2. Nemzeti és nemzetközi természetvédelmi oltalom alatt álló vagy védelemre tervezett területek, értékek, emlékek

A település igazgatási területe a Bükki Nemzeti Park Igazgatóság működési területén, annak felügyelete alá tartozik és európai jelentőségű, valamint országos jelentőségű természetvédelmi területek egyaránt megtalálhatóak Jászivány határában. (Az egyes védelmi célú területek átfedésben vannak egymással.) Az OTrT szerint és a megyei szintű területrendezési tervben foglaltak alapján a község igazgatási területe a védett természeti terület övezetébe is (Hevesi Fűves Puszták TK, Natura 2000 területek), sorolt.

*Európai közösségi jelentőségű természetvédelmi rendeltetésű területek a Natura 2000 területek.*

Az európai közösségi jelentőségű, természetvédelmi rendeltetésű területekről szóló 275/2004. (X. 8.) Korm. rendelet alapján az Európai Közösségek Natura 2000 hálózatába tartozó, (kihirdetett, illetőleg a korábban kijelölt területeken előforduló), valamint kiemelt jelentőségű közösségi élőhely típusok, és az ott élő állatok és növények élőhelyének megóvása, a biológiai sokféleség fenntartásához, a biodiverzitás megőrzéséhez szükséges szabályok megállapítása, betartatása a település közigazgatási területén. (45/2006 XII. 8. KvVM Rendelet megerősítette a kijelölt területek védelmét.)

Jászivány külterületén a *Különleges madárvédelmi területek Hevesi-sík (HUBN10004)* számon nyilvántartottak. Ezek az alábbi helyrajzi számú területek:

0117/3, 0117/4, 015/11, 015/12a, 015/12b, 015/4, 015/5a, 015/5b, 015/6a, 015/6b, 015/6c, 015/7a, 015/7b, 015/7c, 015/8a, 015/8b, 016, 017, 018, 020/10a, 020/10b, 020/10c, 020/10d, 020/11a, 020/11b, 020/11c, 020/12a, 020/12b, 020/12c, 020/13, 020/14, 020/15, 020/16, 020/17, 020/18, 020/19, 020/20a, 020/20b, 020/21a, 020/21b, 020/22a, 020/22b, 020/23a, 020/23b, 020/3, 020/4, 020/5, 020/6, 020/7a, 020/7b, 020/7c, 020/8a, 020/8b, 020/8c, 020/8d, 020/9a, 020/9b, 020/9c, 020/9d, 021/1, 021/10, 021/11, 021/14a, 021/14b, 021/15a, 021/15b, 021/16a, 021/16b, 021/17a, 021/17b, 021/17c, 021/18a, 021/18b, 021/19a, 021/19b, 021/20a, 021/20b, 021/21a, 021/21b, 021/22a, 021/22b, 021/23a, 021/23b, 021/24a, 021/24b, 021/25a, 021/25b, 021/26a, 021/26b, 021/26c, 021/27a, 021/27b, 021/27c, 021/28a, 021/28b, 021/28c, 021/29a, 021/29b, 021/3, 021/30, 021/31, 021/32, 021/33, 021/34a, 021/34b, 021/35a, 021/35b, 021/36a, 021/36b, 021/37, 021/38, 021/39a, 021/39b, 021/4, 021/40a, 021/40b, 021/41a, 021/41b, 021/41c, 021/42a, 021/42b, 021/42c, 021/43a, 021/43b, 021/43c, 021/6, 021/7a, 021/7b, 021/7c, 021/7d, 021/7f, 025/10, 025/11, 025/12, 025/13, 025/14, 025/15, 025/16, 025/2, 025/3, 025/4, 025/7, 025/8, 025/9a, 025/9b,

# Jászivány Község Településrendezési Terve - Megalapozó Vizsgálat

---

025/9c, 026/1, 026/2, 027/1, 027/2, 028/10a, 028/10b, 028/11a, 028/11b, 028/11c, 028/12, 028/13, 028/14, 028/15, 028/2, 028/3, 028/5, 028/6, 028/7, 028/9, 03/2, 030, 031/1, 031/2, 032/4a, 032/4b, 032/5, 032/6, 033/1, 033/2, 033/3, 035/1a, 035/1b, 035/2, 035/4, 036, 037/1a, 037/1b, 037/1c, 037/5, 038/10a, 038/10b, 038/11, 038/12a, 038/12b, 038/13a, 038/13b, 038/14a, 038/14b, 038/14c, 038/14d, 038/15, 038/2, 038/3, 038/4, 038/7, 038/8, 038/9a, 038/9b, 039/2, 04/1, 04/3, 041/10, 041/12, 041/13a, 041/13b, 041/13c, 041/13d, 041/13f, 041/13g, 041/13h, 041/13j, 041/13k, 041/14, 041/15, 041/3, 041/4, 041/6, 041/7a, 041/7b, 041/7c, 041/7d, 041/8, 041/9, 042, 043/10a, 043/10b, 043/10c, 043/10d, 043/10f, 043/4, 043/5, 043/6, 043/7, 043/8, 043/9, 044/1, 044/2, 044/3, 044/4, 044/5, 045/4, 045/6a, 045/6b, 045/6c, 046/1a, 046/1b, 046/1c, 046/1d, 046/3, 047, 048/3, 048/4, 048/5, 048/6, 048/7a, 048/7b, 049a, 049b, 049c, 049d, 049f, 049g, 05/1, 05/10, 05/11a, 05/11b, 05/2a, 05/2b, 05/2c, 05/5, 05/6a, 05/6b, 05/7a, 05/7b, 05/8, 05/9, 050/1, 051/1a, 051/1b, 051/2a, 051/2b, 051/3, 051/4, 053/1, 053/3, 053/4, 054/19, 06, 07.

*Kiemelt jelentőségű különleges természet-megőrzési területek **Jászapáti-Jászkiséri szikesek (HUHN20085)** számon nyilvántartottak.*

Jászivány igazgatási területét érintő területek helyrajzi számai az alábbiak:

0134/10, 0134/11, 0134/12, 0134/13, 0134/14, 0134/15, 0134/16, 0134/17, 0134/18, 0134/19, 0134/20, 0134/21, 0134/6, 0134/9, 0135/21, 0135/22, 0135/23, 0135/3, 0135/6, 0135/7, 0135/8, 0136/1, 0136/10, 0136/11, 0136/8, 0136/9, 0139/10, 0139/11, 0139/12, 0139/13, 0139/14, 0139/15, 0139/16, 0139/17, 0139/18, 0139/19, 0139/2, 0139/20, 0139/21, 0139/22, 0139/23, 0139/24, 0139/25, 0139/26, 0139/27, 0139/28, 0139/29, 0139/3, 0139/30, 0139/4, 0139/47, 0139/48, 0139/5, 0139/6, 0139/9, 0140/12, 0140/13, 0140/14, 0140/15, 0140/16, 0140/17, 0140/18, 0141, 0157/10, 0158, 0159/2, 0159/7, 0160/17, 0160/18, 053/2.

*Kiemelt jelentőségű különleges természet-megőrzési területek **Pélyi szikesek (HUBN20085)** számon nyilvántartottak. Jászivány igazgatási területét érintő területek helyrajzi számai az alábbiak:*

028/13, 028/14, 028/15, 028/2, 028/3, 028/6, 031/1, 031/2, 039/2, 041/10, 041/12, 041/13a, 041/13b, 041/13c, 041/13d, 041/13f, 041/13g, 041/13h, 041/13j, 041/13k, 041/14, 041/15, 041/3, 041/6, 041/9, 042, 043/6, 044/1, 044/2, 044/3, 044/4, 044/5, 045/4, 045/6a, 045/6b, 045/6c, 051/1a, 051/1b, 051/2a, 051/2b, 051/3, 051/4.

*A kijelölés alapjául szolgáló élőhelyek:*

- 1530 Pannon szikes sztyeppék és mocsarak
- 6250 Síksági pannon löszgyepek

A védett terület teljes egészében az országos ökológiai hálózat része.



# Jászivány Község Településrendezési Terve - Megalapozó Vizsgálat

*Füves legelőterület.*

## Országos jelentőségű, egyedi jogszabállyal védett természeti terület

A településen külön jogszabállyal védett, országos jelentőségű természetvédelmi oltalom alatt álló terület **Hevesi Füves Puszták Tájvédelmi Körzet**, mely a **Bükki Nemzeti Park Igazgatóság** működési területén található.

Hevesi Füves Puszták Tájvédelmi Körzet 1993 márciusában 9/1993. KTM Rendelettel jött létre, bővítéséről a 26/2008. (X.22.) KvVM rendelet határozott, jelenlegi kiterjedése 16111 ha. A természetvédelmi területet az ember által formált pusztai élőhelyek, és az itt élő életközösségek védelme érdekében hozták létre. Keletkezésüktől függően több egymástól eltérő növénytakarású és faunájú területet különböztet meg. A tájvédelmi körzet 15 egységből tevődik össze a Bükki Nemzeti Park Igazgatóságának Hevesi Füves Puszták Tájvédelmi Körzet honlapján ismertetettek alapján. A Bükki Nemzeti Park felügyelete alá tartozó természetvédelmi terület az Ördög-hát, Csukás, Templom-dűlő határrészek összesen 850 hektárnyi, elsősorban legelőterületeit foglalja magába.

Jászivány igazgatási területén a **Pélyi-szikesek** területe található. Ezek az alábbi helyrajzi számú területek:

028/2, 028/3, 028/6, 028/7, 028/13, 028/14, 028/15, 030, 031/1, 031/2, 041/3, 041/6, 041/9, 041/10, 041/12, 041/13, 041/14, 041/15, 043/5, 043/6, 044/1, 044/2, 044/3, 044/5, 045/4, 045/6, 047, 051/1, 051/2, 051/3, 051/4, 053/1, 053/3, 053/4.

Ide vonatkozó jogszabály még a 13/2001. (V. 9.) KöM rendelet a védett és a fokozottan védett növény- és állatfajokról, a fokozottan védett barlangok köréről, valamint az Európai Közösségekben természetvédelmi szempontból jelentős növény- és állatfajok közzétételéről, és az 1996. évi LIII. Törvény a természet védelméről.

## Ex-lege (a törvény erejénél fogva) védett területek

### *Kunhalmok*

A kunhalom gyűjtőfogalomba tartoznak a sírhalmok (kurgánok), tellek (lakódombok), őrhalmok és határhalmok a Természetvédelmi Törvény (23.§) hatályba lépése -1997. január elseje óta védettek, a kunhalom fogalom meghatározása csak a törvény 2003-ban történt módosításával: „a kunhalom olyan kultúrtörténeti, kulturális örökségi, tájképi, illetve élővilág védelmi szempontból jelentős domború földmű, amely kimagasodó jellegével meghatározó eleme lehet a tájnak”. A kunhalmok tájképi- és élővilág védelmi értékkel rendelkeznek. A terület természetes állapotára jellemző növénytakarások (pl.: löszpusztagyep), vagy azok különböző mértékben degradált maradványai, valamint az ezekhez kötődő állatvilág maradhettek fenn a területükön. A kunhalmok természetesen kultúrtörténeti, régészeti, néprajzi stb. jelentőséggel is rendelkeznek, amelyek feltárásával, megőrzésével a kulturális örökségvédelem szakterülete foglalkozik (Kulturális Örökségvédelmi Hivatal, Kulturális Örökségvédelmi Szakszolgálat).

*Jászivány igazgatási területén található kunhalmok a jelen hatályban lévő rendezési terv alapján:*

- ~ Nagy-gyep halom
- ~ Papp-dűlő II halom
- ~ Dósa dűlő I halom
- ~ Barattyús I. halom

# Jászivány Község Településrendezési Terve - Megalapozó Vizsgálat

---

- ~ Gólya-dűlő halom
- ~ Belterületi halom (templom-domb)

A Bükki Nemzeti Park adatszolgáltatása alapján törvény erejénél fogva védelem alatt álló források kataszterezése, adatállományba vétele folyamatban van, a település igazgatási területére ez még nem áll rendelkezésre. Az egyedi tájértékekre vonatkozóan sem készült még el területi felmérés.

### 1.12.3.3. Ökológiai hálózat

**Az ökológiai folyosók folytonossága biztosításának jelentősége, a település határában mozaikosan elhelyezkedő természeti területeket, élőhelyeket (nedves réteket, szikéseket, füves legelőket, árokpартokat, erdőket, erdőfoltokat) fasorokkal, mezővédő erdősávokkal összekötve, ezek a természetközeli, és védett területek helyi ökológiai hálózatot alkotnak.**

Az OTrT szerint és a megyei szintű területrendezési tervben foglaltak alapján a község igazgatási területe az országos ökológiai hálózat övezetébe sorolt. Területén ökológiai (zöld) folyosó és magterület is található. Jászivány igazgatási területének középső része magterületként, a külterület jelentős részei ökológiai folyosóként vannak nyilvántartva.

### 1.12.4. Tájhasználati konfliktusok és problémák értékelése

- Védett természeti érték megőrzése és az egyéb tájhasználat:
  - A kunhalmokat veszélyeztető, emberi tevékenységből adódó káros hatások közül az alábbiak emelhetők ki.
    - Intenzív mezőgazdasági művelésből adódó káros hatások: a kunhalmokat (a halom-test épségét és magasságát) a legtöbb esetben és legnagyobb mértékben a szántásból és egyéb mezőgazdasági talajmunkákból adódó erózió pusztítja. A kunhalmok élővilágát veszélyeztetik a környezetében végzett növényvédelmi, tápanyag utánpótlást biztosító munkálatok.
    - Anyagnyerő helyként való használat: sok esetben a kunhalom (és a természetvédelmi szempontból értékes élőhely) roncsolását a halom-test anyagának elhordása okozza. (a XVIII. században még három halmot említenek az írások Inokán, jelenleg már csak kettőt tartunk nyilván)
    - Túllegeltetés gyepvel borított kunhalmokon: az összefüggő gyep felszakadozását, természetvédelmi szempontból jelentős élőhely degradációját, gyomosodását, a tájképi érték csökkenését, a halom-test gyorsabb pusztulását idézheti elő.



# Jászivány Község Településrendezési Terve - Megalapozó Vizsgálat

---

- Illegális leletkeresés, ásatás: e tevékenységgel a kunhalmok kultúrtörténeti, régészeti értékei károsodnak, semmisülnek meg, halom-testen előforduló értékes élőhelyeket, valamint a kunhalom tájképi értékét is károsítják az elkövetők.
- Megélhetést jelentő földművelés, állattartás valamint a táj természetes „érintetlen” szépségét megtartó törekvések (természetvédelmi oltalom alatt lévő gyepek, legelők).
- Az turisztikai és rekreációs célokat szolgáló tevékenységek és a fészkelő-, és élőhelyek zavartalanságának biztosítása.
- Mezőgazdasági művelésből, állattartásból adódó környezeti terhelés.
- Mezőgazdasági hasznosítás, belvízelvezetés és a gyepek fenntarthatósága, védelme.
- Mezőgazdasági tájhasználat során a gazdasági szempontok (szántóföldek hozamának növelése) érdekében történő talajerő-utánpótlás és a kívánatos kemikális környezetterhelés csökkentése.
- Kertségek (szőlők, gyümölcsösök) táji jellegzetesség megtartása (célszerű és hasznos fenntartása, újrahasznosítása, újratelepítése), és az amortizálódó, területrészek szántóföldi művelése, összefüggő rendezetlen (ugarterületek) kialakulása.
- Legeltetés helyett istállózó állattartás.
- Nem megfelelő erdő újratelepítési gyakorlat.
- Erdőtelepítésnél, tájfásításnál nem őshonos fa vagy tájhonos fajú fák telepítése.
- Illegális hulladéklerakás.
- Idegenhonos növényfajok inváziója, gyomfajok megjelenése, terjedése, valamint a legeltetés és a kaszálás hiánya miatt a legelők cserjésedése, erdősődése.
- Védett természeti területeken nem az természeti terület megőrzését szolgáló előírásoknak megfelelő időben és módon történő földművelés, állattartás.

## **1.13. Zöldfelületi rendszer vizsgálata**

### **1.13.1. A települési zöldfelületi rendszer elemei**

Jászivány tanyaközpontból mérnöki elgondolás szerint, mesterségesen létrehozott település. A településmag a templom és a községháza-művelődési ház körüli, laza beépítettségű terület. Igazgatási központja a község egyik zöldfelületi központja is. A település biológiailag aktív felületeinek nagysága a belterület méretéhez képest jelentős. (beépítetlen telkek, növényzettel borított zöldterületek ligetes-fás területei). A lakosságot szolgáló, minőségi, kondicionáló zöldfelületek aránya a beépített területekhez és a lakosság létszámához mérten megfelelő.

Az utóbbi években a település-központok rehabilitálásra, revitalizálására kiírt európai uniós pályázatok hatására új zöldfelületi elemek létesültek (játszótér), illetve a meglévő zöldfelületek új funkciókkal bővültek. (pl.: művelődési ház kertjében közösségi rendezvények tartására is alkalmas pihenőhely kialakítása és tekepálya létesült).

#### **1.13.1.1. Szerkezeti-, kondicionáló szempontból lényeges, valamint a zöldfelületi karaktert meghatározó elemek**



# Jászivány Község Településrendezési Terve - Megalapozó Vizsgálat

---

Egy település zöldfelületi rendszerét *területi és hálózati elemek* alkotják. Területi elemek a közhasználatú zöldfelületek és a jelentős zöldfelületi intézmények, a jelentős zöldfelülettel rendelkező intézmények kertjei megjelenésükben, területi nagyságukban, és a település életében betöltött szerepükben igen eltérőek. A zöldfelületi rendszer hálózati elemei a község utcáit kísérő növényzet. (fasorok, virágágyak, sövények, stb.).

A település zöldfelületi rendszerének hármaskörű funkciója van: ökológiai-, használati érték, és vizuális-esztétikai jelentősége van.

- A zöldfelület ökológiai szempontból előnyösen módosítja a helyi klíma alakulását. Előnyösen befolyásolja a település hő- és vízháztartási viszonyait, valamint a levegőszennyezettséget és a zajhatások mértékét is csökkenti. Kedvező környezetminőségét biztosítanak a településen élőknek.
- A zöldfelületek vizuális, esztétikai hatása: a dekoratív növényzettel borított közparkok, közkertek, a fásított utcák hozzájárulnak a kedvező településkép kialakításához. (pl.: elfedik az előnytelen megjelenésű területrészeket, ipari-, gazdasági használatú, vagy a rombolt területeket). Az utcafásítások „zöld folyósói” a település zöldfelületei elemeit fűzik egybe, valamint a település területrészeit a szomszédos külterület biológiailag aktív felületeivel kapcsolják össze.
- Használati érték szempontból a zöldfelületek értékét kertberendezési tárgyak, (utcabútorok, közvilágítás, ivó-kutak, kerti burkolatok, stb.) mennyisége, minősége, elrendezése, valamint a zöldfelületen folytatható rekreációs tevékenységek sokfélesége (pihenés, sportolás, játék-szórakozás, stb.) határozzák meg.

Jászivány zöldfelületi elemeinek jelentős része a településközpontban (Fő utca-Turul utca-Petőfi találkozója), a községen áthaladó 32132. számú út (Alkotmány utca) mentén található. Az Jászszentandrás-Jászivány Összevont Községi Önkormányzati Hivatal által nyújtott adatszolgáltatás alapján a településen nyilvántartott zöldterületek:

- park (103 hrsz.) 7647 m<sup>2</sup>
- park (80 hrsz.) 2996 m<sup>2</sup>

A kondicionáló hatású közhasználatú zöldfelületek: az intenzíven fenntartott közpark, közkertek területe (Fő utcai parkok). A korlátozottan közhasználatú települési szintű zöldfelületi elem a templom és parókia, valamint a művelődési ház körüli zöldfelület. Korlátozottan közhasználatú zöldfelületi elemek az intézmények zöldfelületei (a Tájház, Fazekas-ház környezete és a Turul vendégház (volt óvoda és iskolakert), a sportpálya. A belterületi utakat kísérő zöldsáv, a nagy telekméretű ingatlanok kertjei, a zöldfelületi rendszer különleges elemeit jelentik.

A zöldfelületi elemeket jelentőségük (közhasználatuk, elhelyezkedésük), kialakításuk és növényzetük minősége, valamint a terület fenntartás gyakorisága, a zöldterület nagysága alapján rangsorolva az alábbiak:

### Közhasználatú, település szintű közparkok, közkertek

A település kertépítészeti értékű, közhasználatú zöldfelülete a **Petőfi utca és a Fő utca, Turul utca által határolt közpark (103 hrsz.)**. A község legnagyobb területű zöldfelületi

# Jászivány Község Településrendezési Terve - Megalapozó Vizsgálat

---

eleme Jászivány igazgatási központja mellett, a létesítés korának megfelelően, kertészetileg kialakított, gondozott felületű terebélyes fákban gazdag, különböző zöldfelületi részelemek egymásmellettségéből összetevődő többcélú központi zöldfelület. A nyírt sövényvel - tatárlonc keresztezett fajtája (*Lonicera x amoena*) - körbevett füves területen kis kapukkal felszerelt gyepes sportpálya, újjáépített, korszerű játszószerekkel berendezett játszótér található itt. Ez az Európai Unió előírásoknak megfelelő minőségben kivitelezett és fenntartott játszótér. Játszóvár, homokozó, favonat, libikóka, pihenőpad is található itt. A jövőben a közelmúltban telepített fiatal fák nyújtanak majd árnyékot. A határoló utak mentén fiatal kőrisfa fasor keretezik a zöldfelületet.



*A község újjáépült játszótere a közelmúltban telepített kis fákkal és a sportpálya.*



Az említett közparkhoz szervesen kapcsolódik a **Községháza előtti park** (80 hrsz.) A hajdanán egységes kialakítású közkert napjainkra - a különböző használat és a folyamatban lévő átalakítás miatt – eltérő „zöldfelületi képet” mutat. A művelődési ház előtt két koncentrikus kört alkotó (egykor gyöngykavics burkolatú) sétaút közé korábban rózsákat ültettek. A zászlótartó rudakat elfekvő örökzöldek (*Juniperus sabina* 'Tamariscifolia'), gyepes terület veszi körbe. Az utak mentén műközlábazatú fapadok kerültek elhelyezésre. A korabeli kertre az azóta felnőtt növényzet emlékeztet. A Polgármesteri Hivatal előtti zöldterület átalakítás alatt van. Az épület előtt gömbakác fasor látható, nyírt cserjesövényekkel, az épülő zúzottkő gyalogúttal felosztott területet értékesebb növényfajú fák és örökzöldek teszik változatossá nyírfák (*Betula pendula*), hársfák (*Tilia*) japánakác fák (*Sophora japonica*), fiatal platánfa (*Platanus hybrida*), hibiszkusz bokor, a nemes rózsza és jukka, íriszek és az egynyári virágok. A községháza előtti parkrészen lévő körben virágos emlékhely közepére került kiültetésre a „Jászok fája”.

# Jászivány Község Településrendezési Terve - Megalapozó Vizsgálat

---



*A település központi közparkja a Fő utca felől, a most kialakítandó kör alakú gyalogúttal határolt növényágyás közepén a „Jászok fája” áll.*



*Községháza belső kertje, az országzászlót körbevevő növényzet a közparkban.*

## Korlátozottan közhasználatú, település szintű közkertek, közparkok

Jászivány zöldfelületi elemei közül a művelődési ház és könyvtár épületének környezete, a templom és a parókia kertje tartozik ide.

**Művelődési ház környezete** (Turul utca 82. hrsz.). Az utca felől koros japánakác fa és vérszilva, platánfa borul betonelem térburkolat és a parkolóhelyek fölé. A karbantartott, nyírt sövényvel keretezett belső zöldfelületen időszakos parkolóhelyek, kültéri, fedett tekepálya került kialakításra. Szabadtéri rendezvényekre alkalmas az épület mögötti fátlan füves terület is.



*A művelődési ház kertjében létesített szabadtéri tekepálya.*



# Jászivány Község Településrendezési Terve - Megalapozó Vizsgálat

---



*A kultúrház előtti teresedés fasora és virágágyai, és az idős japánakác fa..*

Korlátozott közhasználatú, de jelentős zöldfelülettel bíró intézményi zöldfelületek

**Katolikus Templom és Parókia kertje (94 hrsz.)** a település központjában található. Az intézmény kertjét természetesebb lombos fák (vadgesztenye, kislevelű hársfa), lucfenyők ligete és rendezett, fenntartott gyepfelület alkotja. A település főutcájától cserjesövény, oszlopos örökzöldek, és virágos cserjék határolják el. Kültéri misére, és személyes elmélyülésre alkalmas padok fordulnak a barlang felé.



*A község templomának kertje a vadgesztenye fákkal fenyő-ligettel és a Mária kegyhellyel.*

A fő közlekedési utak kereszteződésénél található, enyhén dombos területen **Turul vendégszállás (13 hrsz.) kertje**. Az Alkotmány utcáról nyílik a volt községi óvoda és iskola területén, azoknak épületeit felhasználó, rekreációt, szolgáló intézmény. A Jászivány Fejlesztési Kft. kezelésében lévő területet árnyas lombos fák veszik körbe. A kertrészeket orgonasövény választja és határolja el. A játszóhelyen csúszda, mászóka, kisházak, hinták, libikóka, homokozó és padok találhatóak. A kert gondozott. Növényzete az Alkotmány utca felől akác fasor, az udvarban csoportban nemes nyárfák (*Populus canadensis*) találhatóak. Pihenő-, játszóhely, és a gyepes terület az igényeknek megfelelő nagyságú és rendszeresen karbantartott.

# Jászivány Község Településrendezési Terve - Megalapozó Vizsgálat



*Idősek Otthona a Felszabadulás út felől.*

**A település sportpályája** (15 hrsz.) a Dósa-dülői mezőgazdasági major felé vezető út mentén található. A volt óvoda és iskola kertjétől egy mélyedésben húzódó akácos erdőfolt határolja el. A sportpálya területe nem „különül el” a szomszédos szántótól, csak gyepes. Öltözőépület az akácos mellett található.

**Temetőkertje** a történelméből adódóan (Jászapátihoz tartozóként nem volt független település) és a jelenlegi adottságok miatt, **nincs** a községnek.



*A település főutcájának növényzete és a Fazekas-ház előtt kialakított apró zöldfelület.*

Egyéb zöldterületek közé soroltuk a ligetes, fás területeket, valamint a biológiai aktivitással bíró, de esztétikai élményt, és használati értéket a település közössége számára nem nyújtó nagyméretű belterületi, mezőgazdasági és kertgazdasági hasznosítású kerteket.

Különleges zöldterületi „elem” a község déli határát közvetlenül szegélyező **tölgyes erdő**.

Volt tsz. központ (jelenleg raktárház és iroda) kertjének díszei a hatalmas ezüst fenyők (*Picea pungens*), valamint a Vízmű füves területe is csak egy-egy színfoltjai Jászivány zöldterületi elemeinek.



# Jászivány Község Településrendezési Terve - Megalapozó Vizsgálat

---

*A Fő utca közelmúltban átadott burkolt szakasza és a Turul utca növényzete.*

## Utcafásítás:

A településen átvezető közlekedési út mentén a lehetőséghez képest kevés fa-, fasor látható. Az utcákon a lakóházak előtt többnyire gyümölcsfák (szilva, meggy, dió) és gömbformájúra metszett akácok, gömbakácok, virágos kőrisek fordulnak elő leggyakrabban, néhol örökzöld keleti tujasor is látható. A széles, gyepes utcákat kisebb szakaszon egyedi értékű fák is szegélyezik. A Turul utcán helyenként idősebb japánakác fa, vadgesztenye fa, cukorjuhar és kisebb termetű platánfák magasodnak ki a vegyes fafajú fasorból, az Alkotmány utcában rövid szakaszon hársfa fasor, vérszilva fasor nyújt különlegesebb látványt.



*Alkotmány utcai hársfák, vadszilva fák.*

### **1.13.1.2. Zöldfelületi ellátottság értékelése**

Jászivány zöldfelületi ellátottsága a gondozott, fenntartott, területek nagyságának tekintetében jó és megfelelő. Jelentős a nagy biológiai aktivitású, egybefüggő, ligetes növényzettel borított területek aránya a beépített, lakott területekhez képest. Ez jónak mondható.

A lakosok számához képest használati érték szerint is megfelelőek a települési zöldfelületei. A község gazdasági lehetőségeit is figyelembe véve jelentős nagyságú zöldterületeken végeznek fenntartási munkákat (gyepkaszálás, szükséges faápolás, szemétyűjtés, stb.).

Vizuális-esztétikai jelentősége a településközpont zöldfelületének és a község szomszédos területein lévő tölgyes erdőnek van.

Figyelemre méltó az egységes, ideillő megjelenésű utcabútorokra való törekvés (buszmegállók, információs táblák, játszótér bútorzata, stb.) a községben.

### **1.13.2. A zöldfelületi rendszer konfliktusai és problémái**

A zöldfelületi rendszer konfliktusai a település méretéből, és környező táj természeti adottságaiból, a történelmi település-szerkezetből („laza” beépítettségéből) és a település jelenlegi gazdasági helyzetéből adódnak.



# Jászivány Község Településrendezési Terve - Megalapozó Vizsgálat

---

- a meglévő parkok, kertek korszerűsítésére vagy nincs, vagy nagyon kevés az erre fordítható anyagi és emberi erőforrás,
- a település széttagoltan beépített,
- a lakosság egy része ingázik a munkahelyére, másik része a mezőgazdaságban, a szabadban „természetben” dolgozik, így sem ideje sem igénye a közhasználatú zöldfelületek bővítésére,
- hiányzik a temetőkert, emlékkert,
- a karnyújtásnyira lévő csodás természeti terület (erdők, füves területek) kielégíti a lakosság „szép, természeti környezetben” tölthető rekreációs tevékenységekre vonatkozó igényét.

Kollányiné Földi Hajnalka  
tájépítész

Felhasznált irodalom:

1. Magyarország megyei kézikönyvei 10.
2. Jászivány honlapja,
3. Természetvédelem. hu honlap
4. Bükk Nemzeti Park Igazgatóság, Hevesi Füves Puszták Tájvédelmi Körzet honlapja
5. Magyar országnak és a hozzá kapcsolt tartományoknak mostani állapota statisztikai és geographiai tekintetben. Fényes Elek 1839. Pesten

## **1.14. Az épített környezet vizsgálata**

### **1.14.1. Területfelhasználás vizsgálata**

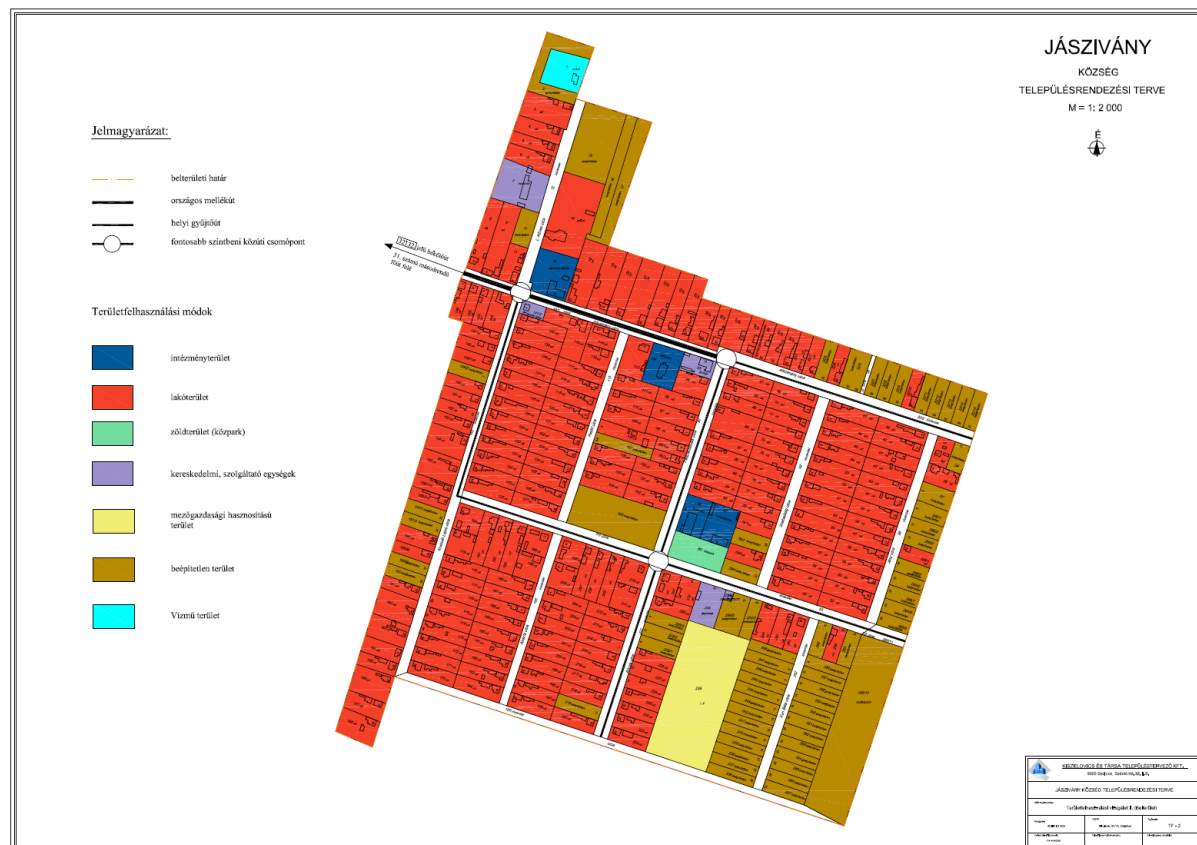
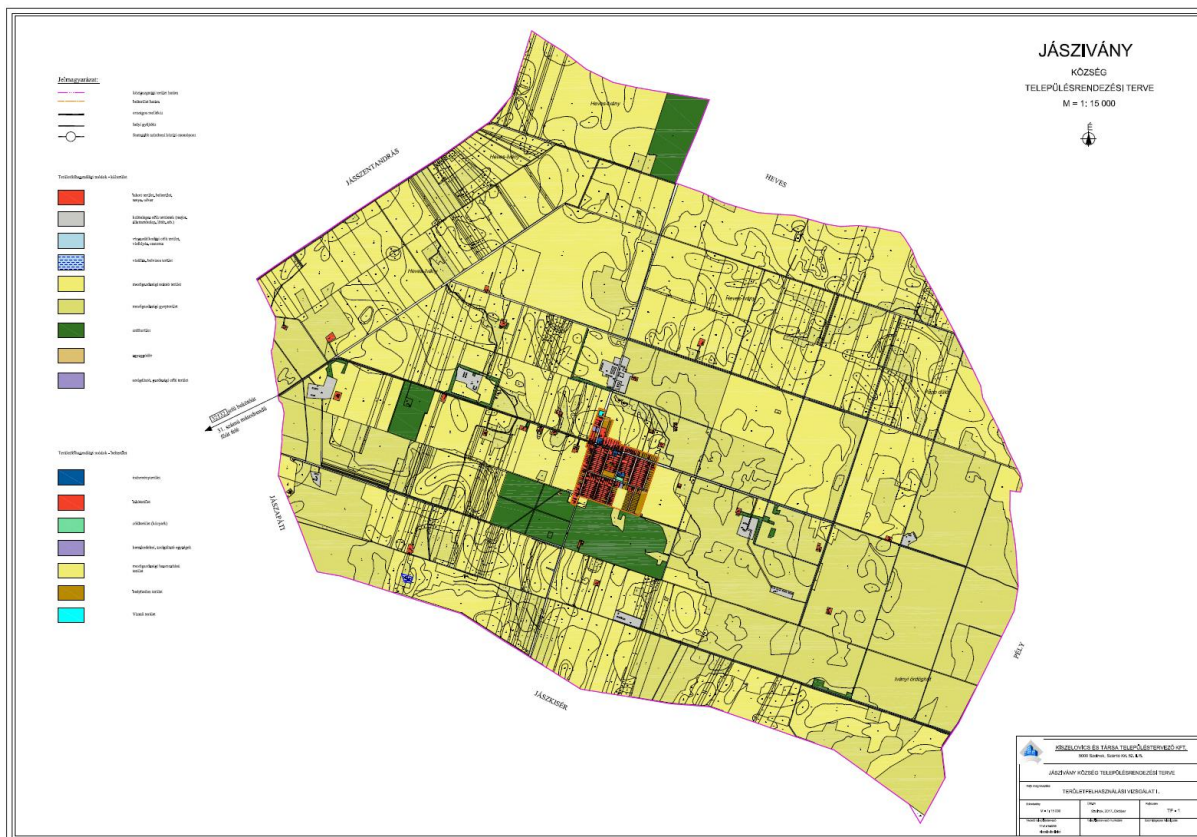
A település területfelhasználását tekintve külön vizsgáljuk a bel és a külterület területfelhasználását.

A belterület nagy része jellemzően lakóterület családiházak lakóingatlanokkal. A település központi részén a lakóépületek mellett intézményi területeket találunk, ahol a település igazgatási, kereskedelmi létesítményei találhatóak. Az intézményi területek egymáshoz térben közel helyezkednek el (Polgármesteri Hivatal, Művelődési ház és könyvtár) térben kicsit távolabb található a templom.

A belterület szélén néhány kisebb beékelődött telephely is található, valamint beépítetlen területek. A településen temető nincs. A belterületi területfelhasználás a Tf-2 tervlapon ábrázolásra került.

A külterület zöme általános mezőgazdasági, szántó terület, valamint jelentős legelő területek is vannak. Kisebb erdőfolt a belterülettől délre és az északi részen vannak.

# Jászivány Község Településrendezési Terve - Megalapozó Vizsgálat



# Jászivány Község Településrendezési Terve - Megalapozó Vizsgálat

---

## 1.14.1.1. A település szerkezete, a helyi sajátosságok vizsgálata

A község településszerkezetét befolyásoló elemek: a meglévő és tervezett közúthálózat, a meglévő és tervezett vízfolyások, valamint a meglévő és tervezett hálózati szerepű közművezetékek.

Jászivány közigazgatási területét vasútvonal nem érinti, szerkezetét nem befolyásolja.

- *Közút:* meghatározó a 32132. jelű országos mellékút nyomvonala a település NY – i. területén, a Heves megyei Heves város és Jászkisér összekötésére tervezett országos mellékút nyomvonala a községen átvezetve É – D - i. irányban, valamint a község közigazgatási területének Ny – i. szélét érintő tervezett M 8 jelű autópálya nyomvonala.
- *Vízfolyás:* jelentősebb meglévő belvízelvezető-, öntözőcsatornák a közigazgatási terület több pontján, valamint a tervezett Jászsági Főcsatorna nyomvonala Dny – Ék – i. irányban.
- *Térségi jelentőségű közművezetékek:* a Heves felől Jászapáti felé húzódó villamos gerincvezeték nyomvonala Ény – Dny –i. irányban, valamint a tervezett nagyközép - nyomású földgáz szállítóvezeték Jászkisér felől D – É –i. irányba, a település belterületéig.

A település utcaszerkezete mérnökiileg tervezett, szabályos alaprajzú, a községmag kiteresedett, laza szerkezetű.

A település történetéből adódóan a történelmi térképeken csak a tanyavilág lelhető fel, hisz csak a XVIII. század végén kezdett betelepüdni, Hevesivány községként Jászapáti lakosokból.

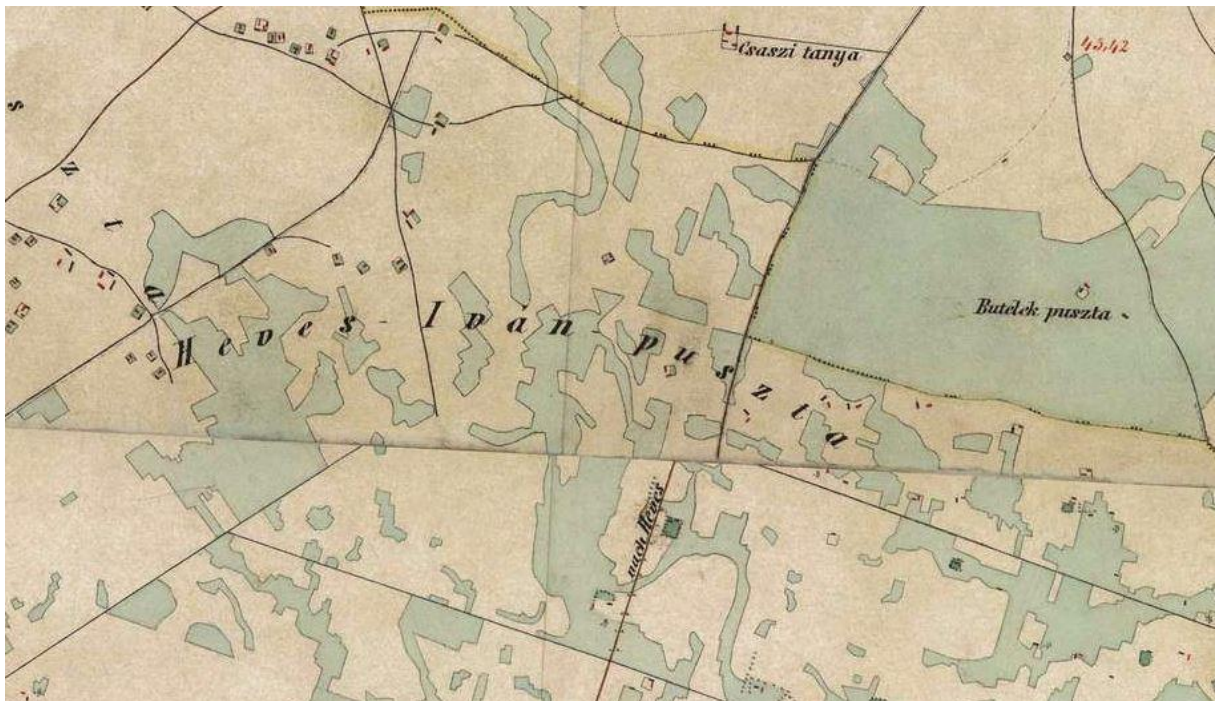


# Jászivány Község Településrendezési Terve - Megalapozó Vizsgálat

---



I. Katonai felmérés(1763 - 1787) térképe Jászivány településről



II. Katonai felmérés (1806 - 1887) térképe Jászivány településről

# Jászivány Község Településrendezési Terve - Megalapozó Vizsgálat



III. Katonai felmérés(1869 - 1887) térképe Jászivány településről

## 1.14.1.2. Az ingatlan-nyilvántartási adatok alapján, termőföld esetén a művelési ágak és a minőségi osztályok

Jászivány Község ingatlan - nyilvántartási területi kimutatása a Jászberény Járási Hivatal, Járási Földhivatala 2017. május 22 -i adatszolgáltatása alapján.



# Jászivány Község Településrendezési Terve - Megalapozó Vizsgálat

JÁSZIVÁNY Művelési ágak	község területének kimutatása			Összesen
	Fekvések területe ha/m2			
	Belterület	Külterület	Zártkert	
szántó		2247.6194		2247.6194
rét		3.7153		3.7153
szőlő				
kert				
gyümölcsös				
legelő		1338.2122		1338.2122
nádas				
erdő		160.2638		160.2638
kivett	53.5763	145.3967		198.9730
halastó				
fásított terület		2.0025		2.0025
Összesen	53.5763	3897.2099	0.0000	3950.7862

Földrészletek darabszáma:	Belterület:	298
	Külterület:	606
	Zártkert:	0
	Összesen:	904

### 1.14.1.3. Beépítésre szánt és beépítésre nem szánt területek

Jásziványban jellemzően a beépítésre szánt területek a belterületen találhatók. A beépítésre szánt területek zöme lakóterület. A településen a beépítés intenzitása és jellege alapján falusias lakóterület alakult ki. A beépítésre szánt területen a település központjában a lakó és intézményi funkciójú épületek vegyesen találhatók.

A külterület beépítésre szánt területei a majorok, állattartó telepek területei.

A belterületen beépítésre nem szánt területek jellemzően a közterületek.

A település belterületén nagyszámú beépítetlen terület található.

A beépítésre nem szánt területek zöme a külterületen helyezkedik el. A település külterületének egy része szántó terület, ahol szántóföldi növénykultúrákat termesztnek, továbbá legelőterületek találhatók, valamint kisebb erdőterületek.

# Jászivány Község Településrendezési Terve - Megalapozó Vizsgálat

---

## **1.4. Funkció vizsgálat (intézményi ellátottság, funkcionális és ellátási kapcsolatok)**

A település intézmény- szervezete az elmúlt években jelentősen megváltozott.

Oktatási intézmények terén a szomszédos Jászszentandrás gyermekintézményei látják el a nevelési – oktatási feladatokat.

Egészségügyi ellátás terén a település háziorvosi szolgálatát hetente 2 alkalommal látja el háziorvos, az ügyeleti ellátás Jászapátiban biztosított. Szakorvosi ellátás nem működik. A szociális ellátás terén önkormányzati fenntartásban működik az idősek bentlakásos és nappali otthona.

### ***Működő intézmények:***

Jászivány Községi Önkormányzat, Jászszentandrás Közös Önkormányzati Hivatal Kirendeltsége (Fő u. 4.)

Könyvtár, Információs és Közösségi Hely, Jászivány (Fő u. 4.)

Művelődési Ház (Jászivány, Turul u. 20.)

Tájház (Jászivány, Jász u. 5.)

Turul Vendégház (Jászivány, Alkotmány u. 8.)

Posta (Jászivány, Turul u. 1.)

Vegyesbolt és kocsma = vállalkozásban (Jászivány, Alkotmány u. 15.)

### ***Elérhető szolgáltatások:***

Falugondnoki szolgálat = elsősorban helyi idősek, mozgáskorlátozottak kiszolgálására, önkormányzat által megbízott feladatok elvégzésére, egyéb felmerülő lakossági igények pl. kisebb csoportok szállítására

Körzeti orvosi ellátás: heti 2 alkalommal

Védőnői és gyermekjóléti szolgálat: hetente egyszer

Családsegítő szolgálat: hetente egyszer

Gyógyszerellátás: heti 2 alkalommal

### **1.14.1.5. Alulhasznosított barnamezős területek**

A településen alulhasznosított terület közé sorolhatjuk a be nem épített területeket, illetve az üresen álló ingatlanokat..

### **1.14.1.6. Konfliktussal terhelt (szlömösödött, degradálódott) terület**

A településen klasszikus értelemben konfliktussal terhelt, szlömösödött terület nincs.

# Jászivány Község Településrendezési Terve - Megalapozó Vizsgálat

## 1.14.2. A telekstruktúra vizsgálata

### 1.14.2.1. Telekmorfológia és telekméret vizsgálat

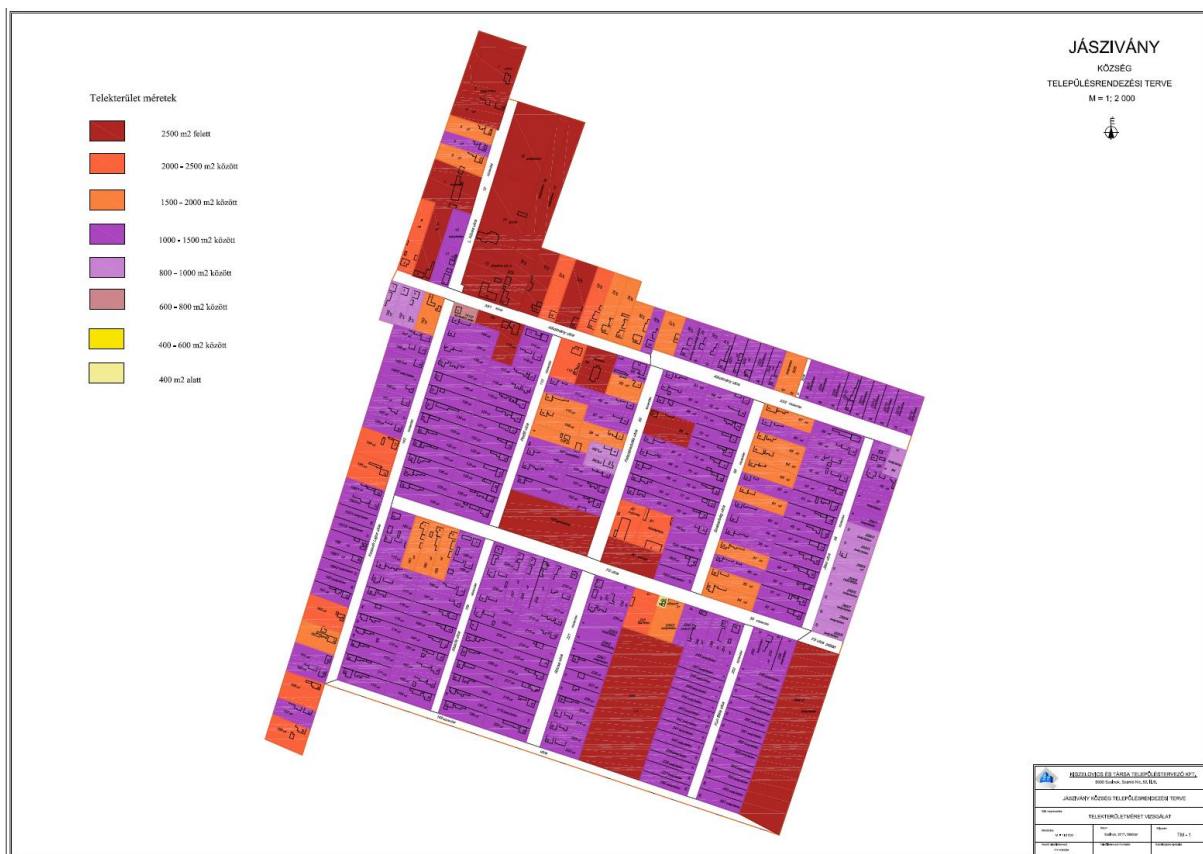
Jászivány község telekméret vizsgálata a mellékelt Tm-1 rajzszámú térképen került ábrázolásra.

A település belső szerkezetét kétféle megközelítésben lehet vizsgálni.

A klasszikus morfológia elsősorban a települési utcahálózat vizsgálata alapján különíti el az alaprajzi típusokat, míg a funkcionális morfológia elsősorban a települési szerepkörök térbeli rendjét vizsgálja.

A klasszikus morfológia alapján általában a városok összetettebb típust képviselnek, vagyis többféle morfológiai, alaprajzi alaptípus keverékéből tevődik össze. Valamely település morfológiája a kialakulásához, az alapításához kötődik. Alapvetően meghatározó, hogy létrejött-e fokozatos, hosszú történeti folyamat eredménye, vagy meghatározott alapításhoz kötődik. Jászivány esetében alapításhoz köthető a jelenlegi telekszerkezet.

Jellemzően szabályos alakú, zömében 1000 – 1500 m<sup>2</sup>- es telkek a jellemzőek. Nagyobb telkek a be nem épített területek.



### 1.14.2.2. A tulajdonjogi vizsgálat

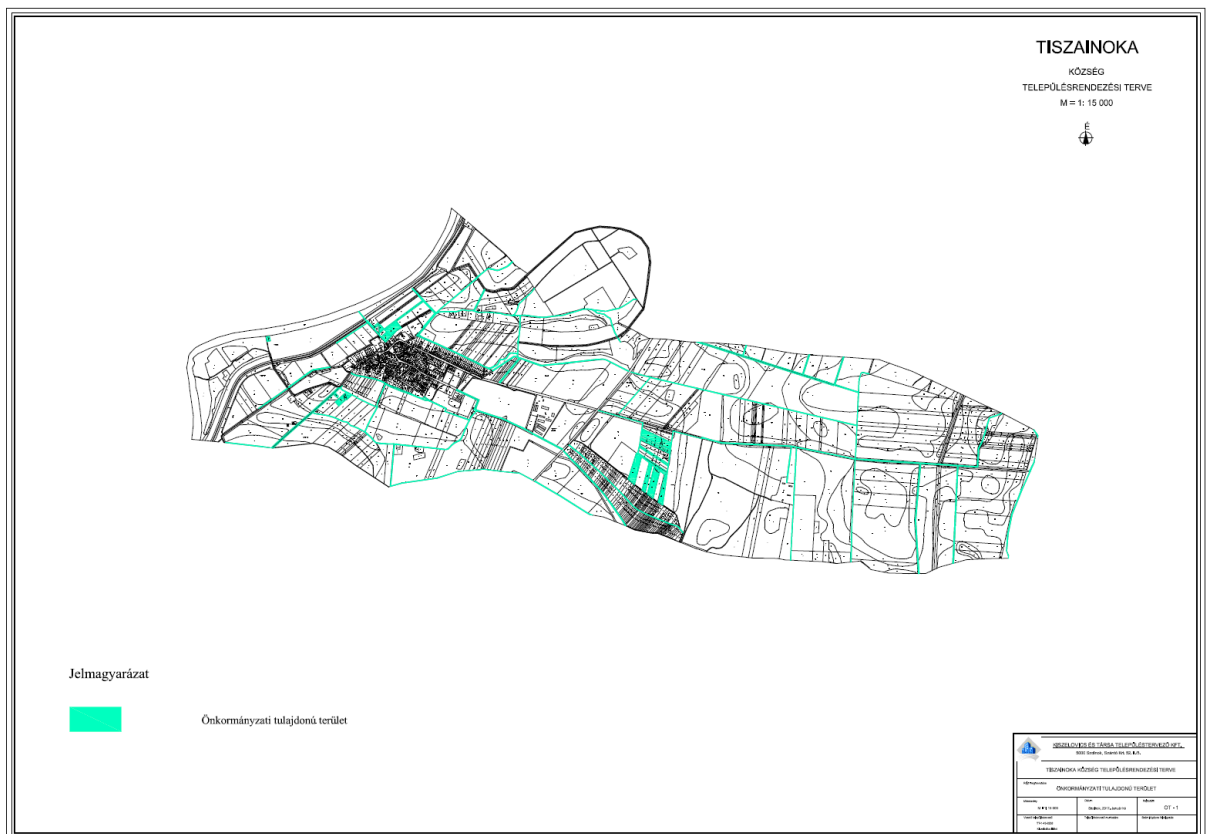
A településen az ingatlanok tulajdonjelleget szerint állami, önkormányzati, magán és egyházi tulajdonban vannak. A magántulajdonú ingatlanok nagy része magánszemélyeké, míg kisebb hányad magán tulajdonú gazdasági társaságoké. Az egyházak ingatlanai közé a templom, plébánia területe tartozik.

# Jászivány Község Településrendezési Terve - Megalapozó Vizsgálat

## 1.14.3. Önkormányzati tulajdon kataszter

Az önkormányzati tulajdonkataszter az önkormányzat adatközlése alapján került térképi ábrázolásra az ÖT-1 tervlapokon.

A belterületen az önkormányzati utakon, közterülteken kívül intézmények és lakóingatlanok és be nem épített területek tartoznak önkormányzati tulajdonba. A külterületen a feltáróutak nagy része, mezőgazdasági területek önkormányzati tulajdonú.



# Jászivány Község Településrendezési Terve - Megalapozó Vizsgálat



## 1.14.4. Az épületállomány és a környezet geodéziai felmérése

A hivatalos alaptérkép állomány mellett az épületállomány és környezet geodéziai felmérése nem szükséges.

## 1.14.5. Az építmények vizsgálata

### 1.14.5.1. Funkció, kapacitás

Jászivány teljes belterületének zömét a magántulajdonú lakóingatlanok alkotják. A lakóingatlanokat elsődlegesen lakó célokra használják. A főbb utak mellett a gazdasági tevékenység is megfigyelhető, elsősorban kisebb családi vállalkozások működnek az ingatlan egy részében. Jellemzően a falusi életvitelnek megfelelően a lakóingatlanok telkeit konyhakertként használják és jellemző a saját célú használat – elsősorban baromfi – tartása. A településen meglévő kevés számú intézményt az adott funkciónak megfelelően használják. A kapacitás megfelelő, azonban még a megújuló energiahasználat nem terjedt el. Az intézmények közül iskola és óvoda nem működik a településen.



# Jászivány Község Településrendezési Terve - Megalapozó Vizsgálat

---

## 1.14.5.2. Beépítési jellemzők (beépítési mód, beépítési mérték, sűrűség)

Jászivány lakóterületein a jellemző beépítési mód az oldalhatáron álló családiházias beépítés. A beépítés mértéke a telekterülettől függő, az átlagos telkeken a beépítés 30% alatt van, a nagyobb telkeken ennél kevesebb. Az oldalhatárra épült családiházias területek előkertesek, a ház előtti kertrész virágoskertként, díszkertként funkcionál. A település központi részén lévő intézmények jellemzően szabadon állóak, méreteik nagyobbak a családi házaknál, de léptékük a település nagyságához igazodik. Az intézményi terület sűrűsége és beépítési százaléka hasonló a családi házas területekhez.

## 1.14.5.3. Magasság, szintszám, tetőidom

Jászivány lakóterületein a jellemző szintszám a földszintes családiház. A településen jellemzően utcára merőleges nyeregtetős népi lakóházak és az 1960-70-es években épített sátoztetős kockaházak az általánosak. A földszint+tetőtér beépítéses épületek nem jellemzőek. Épületmagasság tekintetében a templom emelkedik ki a településsziluettből, a többi intézmény és családiház épületmagassága közel azonos.



# Jászivány Község Településrendezési Terve - Megalapozó Vizsgálat

---



## **1.14.5.4. Településkarakter, helyi sajátosságok: utcakép, térarány, jellegzetes épülettípusok**

A településkarakterre jellemző, a település kis méretéből eredően, hogy az egész belterülete egy egységnek vehetjük, ahol a központi részen a községháza – művelődési ház található. Az utcaképekre jellemző a szabályos utcavezetés miatt kialakult egységes utcakép. A településen a kockaházak mellett utcára merőleges gerincű népi lakóházak is megtalálhatók.



# Jászivány Község Településrendezési Terve - Megalapozó Vizsgálat

---



## 1.14.6. Az épített környezet értékei

### 1.14.6.1. Településszerkezet történeti kialakulása, történeti településmag

A község teljes közigazgatási területe: 3950 ha, ebből külterület: 3897 ha, belterület: 53 ha. Külterületen jelentősen számontartott lakóterület nem található.

A település igazgatási területének szomszédai:

- Északon: Heves (Heves megye)
- Északnyugaton: Jászszentandrás
- Nyugaton: Jászapáti
- Délen: Jászkisér
- Keleten: Pély (Heves megye)

A község településszerkezetét befolyásoló elemek: a meglévő és tervezett közúthálózat, a meglévő és tervezett vízfolyások, valamint a meglévő és tervezett hálózati szerepű közművezetékek.

Jászivány közigazgatási területét vasútvonal nem érinti, szerkezetét nem befolyásolja.

- *Közút:* meghatározó a 32132. jelű országos mellékút nyomvonala a település NY – i. területén, a Heves megyei Heves város és Jászkisér összekötésére tervezett országos mellékút nyomvonala a községen átvezetve É – D - i. irányban, valamint a község közigazgatási területének Ny – i. szélét érintő tervezett M 8 jelű autópálya nyomvonala.
- *Vízfolyás:* jelentősebb meglévő belvízelvezető-, öntözőcsatornák a közigazgatási terület több pontján, valamint a tervezett Jászsági Főcsatorna nyomvonala Dny – Ék – i. irányban.
- *Térségi jelentőségű közművezeték:* a Heves felől Jászapáti felé húzódó villamos gerincvezeték nyomvonala Ény – Dny –i. irányban, valamint a tervezett nagyközép -

# Jászivány Község Településrendezési Terve - Megalapozó Vizsgálat

---

nyomású földgáz szállítóvezeték Jászkisér felől D – É -i. irányba, a település belterületéig.

A település utcaszerkezete mérnökiileg tervezett, szabályos alaprajzú, a közsésmag kiteresedett, laza szerkezetű.

A település utcaszerkezete mérnökiileg tervezett, szabályos alaprajzú, a közsésmag kiteresedett, laza szerkezetű.

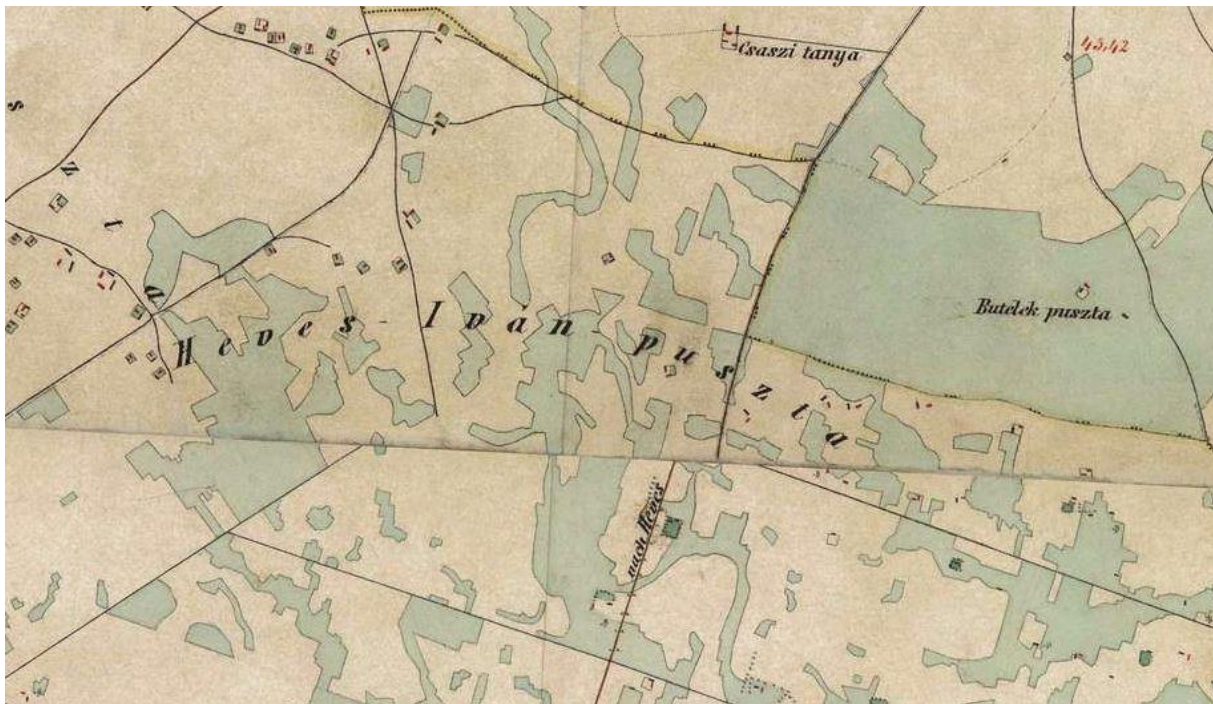
A település történetéből adódóan a történelmi térképeken csak a tanyavilág lelhető fel, hisz csak a XVIII. század végén kezdett betelepüdni, Hevesivány községként Jászapáti lakosokból.



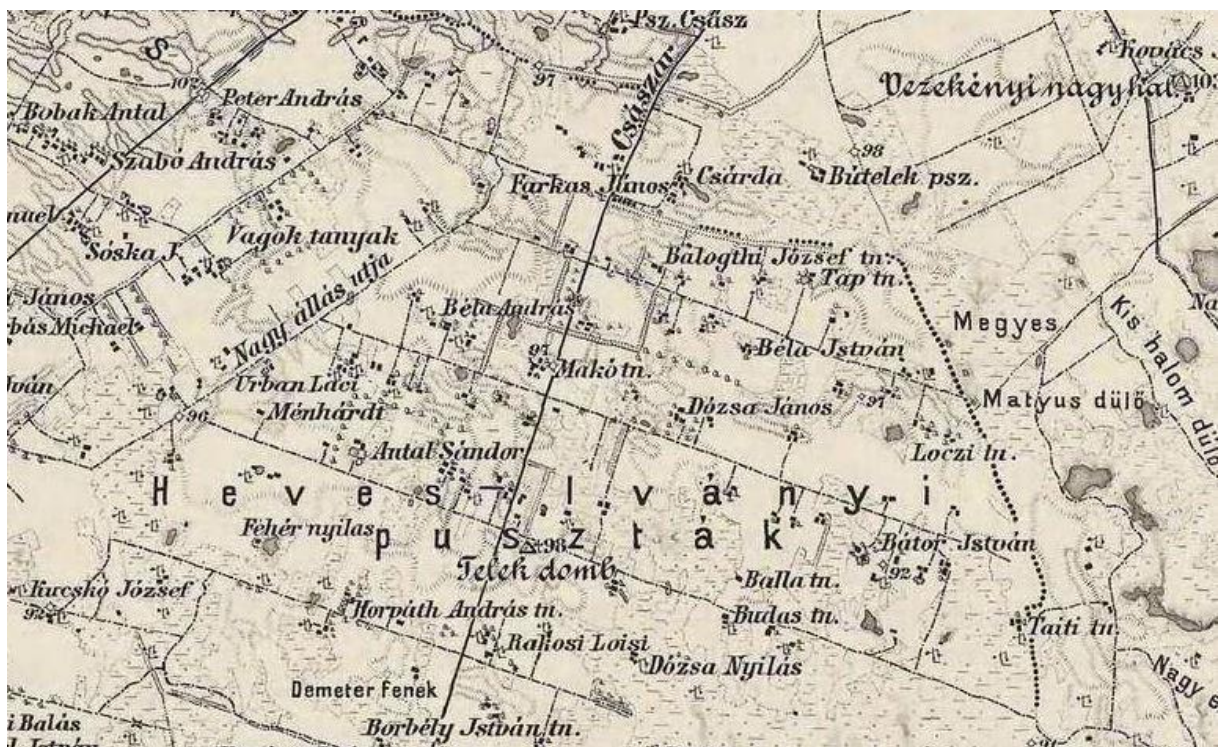
*I. Katonai felmérés(1763 - 1787) térképe Jászivány településről*



# Jászivány Község Településrendezési Terve - Megalapozó Vizsgálat



II. Katonai felmérés (1806 - 1887) térképe Jászivány településről



III. Katonai felmérés (1869 - 1887) térképe Jászivány településről



# Jászivány Község Településrendezési Terve - Megalapozó Vizsgálat

## 1.14.6.2. Régészeti terület, védett régészeti terület, régészeti érdekű terület

A Lechner Lajos Tudásközpont adatszolgáltatása alapján Jásziványon az alábbi lelőhelyek találhatóak:

Azonosító	Lelőhelyszám	Név	hrszt
49427	1	Nagy – gyep	05/10, 05/11, 0957/3, 0956
49429	2	Papp - dűlő	020/15, 018, 025/16
49430	3	Papp – dűlő II	025/8, 025/9
49432	4	Dósa - dűlő	021/36, 021/37, 021/38, 021/39
49434	5	Barattyús	048/4, 048/5, 053/4, 0115/14, 0115/15
49436	6	Gólya dűlő	0135/13, 0135/14, 0135/15, 0135/16
49437	7	Iványi Ördöghát - dűlő	054/20, 053/3, 054/19, 0225/3
49438	8	Belterület	97, 110, 113, 114, 116, 21, 22, 23, 24, 111, 112, 33/1, 93, 94, 95, 96
49440	9	Iványi Ördöghát - dűlő II	054/20, 0221/27
49442	10	Iványi Ördöghát - dűlő III	054/6, 054/7, 0221/20, 0221/21, 0221/22, 0221/23

A régészettel az örökségvédelmi hatástanulmány régészeti fejezete foglalkozik részletesen.

## 1.14.6.3. Védett épített környezet, a helyi, egyedi arculatot biztosító építészeti jellemzők

A településen védett épített környezet nem található, de a helyi arculatot biztosító építészeti jellemzőkkel rendelkező épületek igen, melyről részletesen a helyi értékvédelmi vizsgálat ír.

## 1.14.6.4. Világörökségi és világörökség várományos terület

A településen ilyen terület nem található.

## 1.14.6.5. Műemlék, műemlékegyüttes

A településen műemlék, műemlékegyüttes nem található.

# Jászivány Község Településrendezési Terve - Megalapozó Vizsgálat

---

## **1.14.6.6. Műemlékvédelem sajátos tárgyai: a történeti kert, temető és temetkezési emlékhely**

a  
A településen temető és temetkezési emlékhely nem található.  
A településen igény merült fel temetkezési hely létesítésére.

## **1.14.6.7. Műemléki terület: történeti táj, műemléki jelentőségű terület, műemléki környezet**

Műemléki terület nem került kijelölésre

## **1.14.6.8. Nemzeti emlékhely**

A településen nemzeti emlékhely nem található.

## **1.14.6.9. Helyi védelem**

A településen a jelenleg hatályos településrendezési terv részeként 2003-ban készült a helyi értékvédelmi vizsgálat, mely a következő művi értékeket javasolta védelemre:

- régi óvoda épülete (13 hrsz)
- római katolikus templom épülete (94 hrsz)
- templomkertben található kőkereszt (94 hrsz)
- templomkert területe (94 hrsz)
- út menti kőkereszt

**A településrendezési eszközök részeként a jogszabályi kötelezettségnek eleget téve 2017-ben településképi arculati kézikönyv készült - feltárva a település épített és természeti értékeit, valamint a kézikönyvvel összhangban elkészült és jóváhagyásra került a 19/2017 (XII.11.) számú önkormányzati rendelet a településkép védelméről.**

### **Helyi védelem alatt álló épített művi értékek:**

1. Római Katolikus templom épülete, Jászivány, Alkotmány út 13. (hrsz: 94).
2. Tájház, Jászivány, Jász utca 5. (hrsz: 41)


### **Helyi védelem alatt álló műalkotások:**

1. Feszület, Jászivány, Alkotmány út 13. (hrsz: 94).
2. Kőkereszt, Jászivány, külterület (hrsz: 0140/12)
3. Mária szobor, Jászivány, Alkotmány út 13. (hrsz: 94).

# Jászivány Község Településrendezési Terve - Megalapozó Vizsgálat

---

**Jellegzetes Jásziványi épített értékek:**





# Jászivány Község Településrendezési Terve - Megalapozó Vizsgálat

---

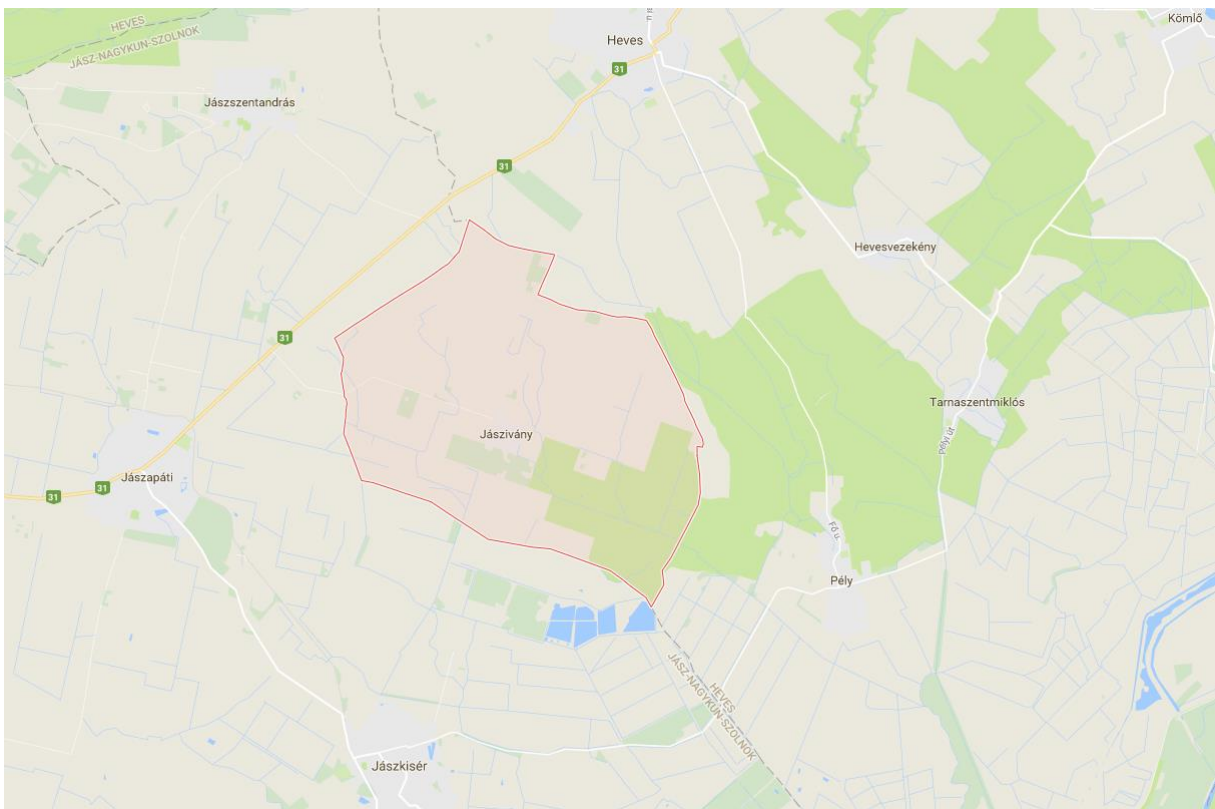
## 1.14.7. Az épített környezet konfliktusai, problémái

Jásziványon a belterületi be nem épített területek településkép szempontjából problémát okoznak.

## 1.15. Közlekedés

### 1.15.1. Hálózatok és hálózati kapcsolatok

Jászivány község Jász-Nagykun-Szolnok megyében, a megyeszékhelytől észak-keleti irányban közel 60 km-re a megyehatáron található. A település közúti hálózati kapcsolatát a 32132. jelű bekötőút képezi, mely a 31. számú másodrendű főútra csatlakozva teszi lehetővé Jászivány országos közúthálózatba való csatlakozását



Jászivány és környezete (Forrás: Google Maps)

### 1.15.2. Közúti közlekedés

Az országos közúthálózat részeként az alábbi utak érintik a várost:

# Jászivány Község Településrendezési Terve - Megalapozó Vizsgálat

A 32132. jelű Jászivány bekötőút biztosítja a közúti hálózatba a település becsatlakozását. A bekötőút Jászivány külterületét a nyugati részén a 1+946 km szelvényben éri el. A község belterületén az 5+822 km szelvényben ér véget a bekötőút szelvényezése, ahol helyi útként folytatódik. A bekötőút belterületi szakaszán a beépítettség változó, átlagosan 18,00 – 24,00 méter között változik. Az összekötőút burkolt szélessége: 6,00 méter.

Az érintett 32132. jelű bekötőút állami kezelésű országos közutakon a 2015. évben mért közúti forgalomszámlálási adatok alapján az alábbi értékek mutathatók ki:

### **32132. jelű Jászivány bekötő út:**

Az átlagos napi forgalom (ÁNF): 298 jármű/nap, azaz 379 E/nap volt a 2015. évben.

A számlálás a 5+000 km. szelvényben történt.

A járműtípusonkénti megosztás:

	<b>2015. évben:</b>	<b>2030-ban:</b>	<b>E/nap</b>	<b>MOF</b>
Személygépkocsi	184 j/nap x 1,340 =	247 j/nap x 1,0 =	247 x 0,15 =	37 E/óra
Autóbusz	16 j/nap x 1,033 =	17 j/nap x 2,5 =	43 x 0,15 =	6 E/óra
Tehergépkocsi	75 j/nap x 1,327 =	100 j/nap x 2,5 =	250 x 0,15 =	38 E/óra
Motorkerékpár	2 j/nap x 1,078 =	2 j/nap x 0,8 =	2 x 0,15 =	0 E/óra
Kerékpár	9 j/nap x 1,000 =	9 j/nap x 0,3 =	3 x 0,15 =	1 E/óra
<u>Lassú járművek</u>	<u>12 j/nap x 1,330 =</u>	<u>16 j/nap x 2,5 =</u>	<u>40 x 0,15 =</u>	<u>6 E/óra</u>
	<b>298 j/nap</b>	<b>391 j/nap</b>	<b>585 E/nap</b>	<b>88 E/óra</b>

A fentiek alapján várható forgalomnagyság a 2030. évben:

- az átlagos napi forgalom (ÁNF): **391 j/nap**
- a mértékadó óraforgalom (MOF): **88 E/óra**

A megengedett forgalomnagyság 1000 E/óra egy forgalmi sávra, így az útpálya jelenlegi geometriai kialakítása meg fog felelni a 2030. évig a várható forgalomnagyságnak.

**A fent vizsgált országos közutak közül a 32132. jelű bekötőút az osztályba sorolás szerint:**

**- a külterületet tekintve: Tervezési osztály: K.V.  
Környezeti körülmény: A**



# Jászivány Község Településrendezési Terve - Megalapozó Vizsgálat

---

	<b>Tervezési sebesség: 80 km/óra</b>
<b>- a belterületet tekintve:</b>	<b>Tervezési osztály: B.V.</b>
	<b>Hálózati funkció: c</b>
	<b>Környezeti körülmény: C</b>
	<b>Tervezési sebesség: 40 km/óra</b>

Az egyéb közlekedő utaknál forgalomszámlálás a jelentéktelen nagyságú forgalomnagyság miatt nem történt, így adatok nem állnak rendelkezésre.

A belterületen a többi út a helyi Önkormányzat kezelésében lévő úthálózatot képezi.

A város belterületén a **gyűjtő utak** hivatottak a lakó utak közötti forgalmát az országos úthálózat útjaihoz vezetni.

A települési gyűjtőút kategóriába sorolt utak:

- Alkotmány út
- Fő utca

**Az osztályba sorolás szempontjából a gyűjtő utak a B.V. tervezési osztályú, a hálózati funkció: C, a környezeti körülmény: C, a tervezési sebesség: 40 km/óra.**

A város belterületén a többi utca a lakó utak, kiszolgáló utak kategóriájába sorolható a beépítési szélességeket figyelembe véve. A kiszolgáló utak a lehetőségnek megfelelően 14,00 – 21,00 m közötti beépítési szélességgel és 3,00 m szilárd burkolattal rendelkeznek.

**A kiszolgáló utak osztályba sorolásukat tekintve a tervezési osztályuk jele: B.VI. , hálózati funkciójuk: d, környezeti körülmény: C, a tervezési sebesség: 30 km/óra.**

## **Kiépítettség:**

A település belterületén az úthálózat kiépítettsége 100%-os. Nyomvonalvezetésük egyenes, a település bővítése esetén az úthálózat könnyedén követheti a jelentkező igényeket.

## **Csomópontok:**

# Jászivány Község Településrendezési Terve - Megalapozó Vizsgálat

---

A község belterületén a legforgalmasabb csomópont a 32132. jelű bekötőút, mint Alkotmány úti és Felszabadulás úti csomópont a legjelentősebb.

A község csomópontjainak geometriai kialakítása megfelelő, területük elégséges, baleset a tervezés időszakáig nem volt. Az úthálózatnak kritikus szakaszai, veszélyes csomópontjai nincsenek.

A felszorzott forgalomnagysági értékek szerint a meglévő csomópontok kialakítása a forgalomnagyságot tekintve meg fog felelni a 2030. évi tervezési időszak végéig várható forgalmi igényeknek.

A csomópontok elhelyezkedését az A-2 rajzszerű Alaptérkép II. tartalmazza.

## **Töltőállomások:**

A település területén töltőállomás nem található. A legközelebbi üzemanyag vételezési lehetőség Jászapátiban van.

## **Vízi közlekedés:**

A településen vízi közlekedésre alkalmas vízfelület nem található.

## **Légi közlekedés:**

A területen légi közlekedés nem üzemel.

### **1.15.3. Községi közlekedés**

#### **1.15.3.1. Közúti**

Jászivány község lakói a környező településekre közúton egyéni- és tömegközlekedési eszközökön juthatnak el. Az autóbuszjárat a helyi igényeknek teljesen megfelel. A településen belül helyi tömegközlekedési járat nem üzemel.

A távolsági járatokkal Jászapáti felé juthatnak el a település lakói, ahol átszállást követően további irányokba utazhatnak tovább.

A településen belüli autóbusz megállóhelyek a közút területén kerültek kijelölésre.

#### **1.15.3.2. Kötőpályás**

A településen vasúti pályahálózat nem üzemel. Legközelebb a 86. számú Vámosgyörk – Újszász vasútvonal található Jászapátiban.

# Jászivány Község Településrendezési Terve - Megalapozó Vizsgálat

---

## 1.15.4. Kerékpáros és gyalogosközlekedés

A településen belül kiépített kerékpárút nem található. A kerékpáros forgalom a környező településekhez képest elenyésző.

A burkolt utcákban legalább az egyik oldalon a gyalogos közlekedés érdekében kiépített szilárd burkolatú járdák találhatóak. A településen kijelölt gyalogos-átkelőhely nem létezik.

## 1.15.5. Parkolás

A településen belül jelentős férőhellyel rendelkező parkolóhely a művelődési ház (10db) és a polgármesteri hivatal (5 db) előtt található.

A gépjárművek elhelyezése a városon belül saját telken megoldott. A település belterületén, az egyéb helyeken a keresztmetszeti elrendezés és a csekély forgalomnagyság lehetővé teszi az útpadkán történő megállásokat, várakozásokat.

## 1.16. Közművesítés

### 1.16.1. Víziközművek

Jászivány község az Észak-Alföldi régióban, Jász-Nagykun-Szolnok megyében, a Jászapáti járásban található.

A Jászság keleti részén lévő település az Alföld területén fekszik. A település a Tisza és a Zagyva folyók közötti síkságon terül el Jászberény és Heves között.

Teljes területe gyakorlatilag sík, a tengerszint feletti magasság 84-96 méter közötti.

Természetföldrajzilag az (1.9. számú) *Észak-Alföldi-hordalékkúpsíkság* nevű középtáj (1.9.22. számú) *Hevesi-sík* megnevezésű kistáján fekszik, a Tisza és a Zagyva folyók közötti területen.

#### *Megközelíthetősége:*

A zsáktelepülés a 31-es főútról Jászapáti és Heves között érhető el egy mellékúton.

A közúti tömegközlekedést a KMKK Középkélet-magyarországi Közlekedési Központ Zrt. autóbuszai végzik. Vasútvonal nem vezet át a településen. A legközelebbi vasútállomás a községtől 10 km-re Jászapáti található.

A település közigazgatási területének a szomszédai:

- Jászapáti,
- Jászkisér,
- Pély,
- Heves,
- Jászszentandrás

#### *Fontosabb statisztikai adatok:*

- ◊ Lakónépesség: 356 fő (2016. január 1-i KSH statisztikai adat),
- ◊ Lakásállomány: 217 db (2016. január 1-i KSH statisztikai adat),

# Jászivány Község Településrendezési Terve - Megalapozó Vizsgálat

- ◊ Népsűrűség: 9,01 fő/km<sup>2</sup> (2016. január 1-i KSH statisztikai adat),
- ◊ Közigazgatási terület: 39,51 km<sup>2</sup> (2016. január 1-i KSH statisztikai adat).

## *Statisztikai adatok Jászivány településre vonatkozóan (forrás: TEIR)*

Év	2000	2001	2002	2003	2004	2005	2006	2007	2008	2009	2010	2011	2012	2013	2014
Háztartásoknak szolgáltatott víz (m3)	13	12	12	12	11	11	11	12	11	12	10	12	10	11	11
Üzemelő közkifolyó (db)	4	4	3	3	3	3	3	3	3	3	4	4	4	4	4
Közüzemi ivóvízhálózat hossza (km)	15	15	14	14	14	14	14	14	14	15	6	6	6	6	6
Összes szolgáltatott víz mennyisége (m3)	13	13	13	13	12	12	21	13	12	12	11	13	12	13	12
Közcsatornában elvezetett összes szennyvíz (m3)	0	0	0	0	0	0	0	0	0	0	0	0	0	0	0
Közüzemi szennyvíz csatorna hálózat hossza (km)	0	0	0	0	0	0	0	0	0	0	0	0	0	0	0
Közcsatornába bekapcsolt lakások száma (db)	0	0	0	0	0	0	0	0	0	0	0	0	0	0	0

## **TERMÉSZETFÖLDRAJZI, DOMBORZATI, ÉGHAJLATI, HIDROLÓGIAI ADOTTSÁGOK**

A 356 fős lakosságú község az Észak-alföldi régióban, az 1.9.22. számú *Hevesi-sík* nevű kistájban helyezkedik el.

### *A kistáj települései:*

Jászapáti, Jászkisér, Pély, **Jászivány**, Jászszentandrás, Hevesvezekény, Heves, Tiszanána, Sarud, Kömlő, Átány, Tenk, Erdőtelek, Besenyőtelek, Mezőtárcány, Dormánd, Füzesabony, Kerecsend, Újlőrincfalva

A kistáj Heves és Jász-Nagykun-Szolnok megyében helyezkedik el. Területe 1006 km<sup>2</sup> (a középtáj 24,9%-a, a nagytáj 2%-a).

### *Domborzat:*

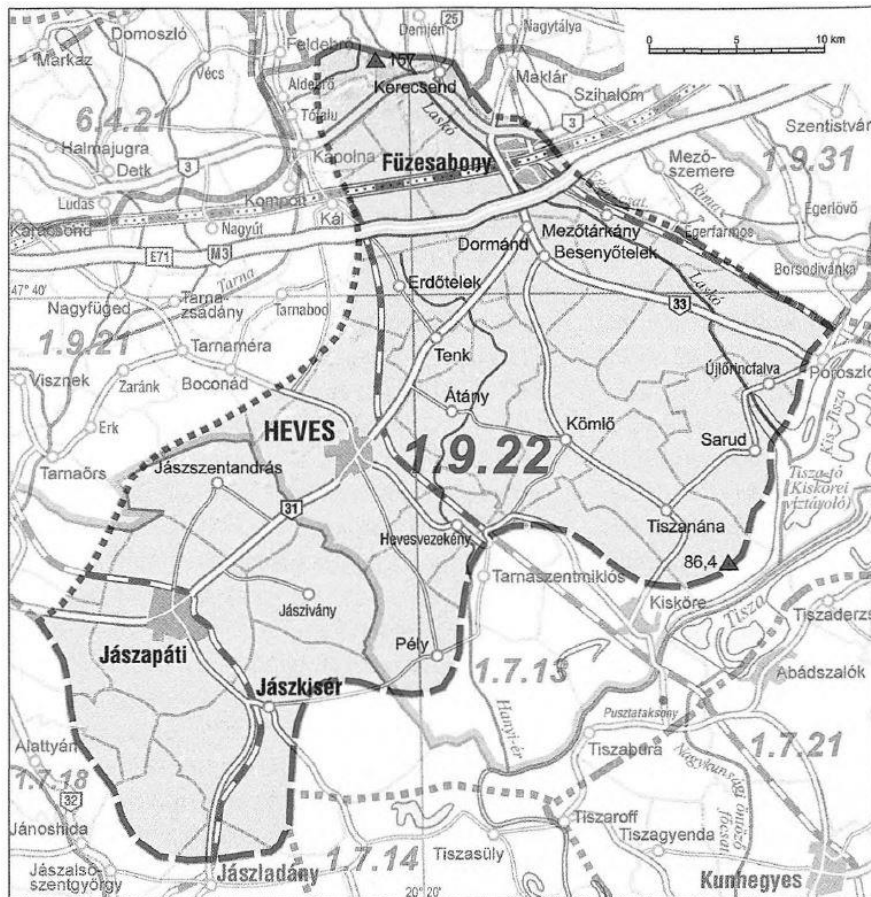
A kistáj 86,4 és 157 m közötti tszf-i magasságú, lényegében a Laskó- és az Eger-patak hordalékkúpsíksága. Az enyhén D-felé lejtő felszín É-ről lépcsővel (egyúttal szerkezeti vonallal) határolódik le, orográfiai típusát tekintve 5 m/km<sup>2</sup>-es átlagos relatív relieffel jellemezhető hullámos síkság. A kistáj középső és D-i területei kis relatív reliefű (1-2 m/km<sup>2</sup>), alacsony ármentes síkságok, amelyeket enyhén hullámos síksági felszínek tarkítanak. K-en nehezen különíthető el a Borsodi-síktól.

### *Földtan:*

A mélyszerkezeti viszonyokat alapvetően meghatározza, hogy D-i részen húzódik a Középmagyarországi vonal. Ettől É-ra az alaphegység főleg újpaleozoos és mezozoos

# Jászivány Község Településrendezési Terve - Megalapozó Vizsgálat

képződményekből, D-re pedig ultrametamorf és metamorf kőzetekből áll. A középső-miocéntől a holocénig szakaszosan süllyedő terület, amelynek mértéke D felé erősödött. Itt a 2000 m-t is meghaladó pannóniai üledékösszlet alakult ki. Erre ugyancsak nagy vastagságban pleisztocén üledéksor települt; legjellemzőbbek az iszapos, csillámos „kék homok”, a löszszerű anyagok, valamint a folyóvízi és mocsári agyag. É-on a hordalékkúpok fejénél több kavicszintben rendeződve (Füzesabony, Mezőtárkány, Heves) lokális jelentőségű kavics- ill. homokkészlet fordul elő. A felszín 90%-át különféle holocén anyagok, lösziszapok borítják. Füzesabonytól K-re, a felső-pannóniai rétegekben több lignittelep alakult ki.



*Jászivány elhelyezkedése a kistáj területén*

## *Éghajlat:*

Mérsékelt meleg-száraz éghajlattal jellemezhető terület, különösen a D-i részei.

Az évi napfénytartam ÉK-en 1900-1950 óra, DNy-on 1950-1980 óra. A nyári évnegyedben 740-770, télen kb. 180 órát süt a Nap.

Az évi középhőmérséklet 10,0-10,2 °C, ÉK-en ennél alacsonyabb, 9,8-9,9 °C; a vegetációs időszak átlaghőmérséklete 17,0-17,2 °C. 10 °C fölött alakul a napi közép: ápr. 2-5. és kb. okt. 16-20. között (195-200 nap). Az utolsó tavaszi fagyok É-on ápr. 13., D-en ápr. 8. körül várhatók, s az első őszi fagyokra okt. 22. körül lehet számítani. A fagymentes időszak É-on így kb. 190 napig, D-en kb. 195 napig tart. Az évi abszolút hőmérsékleti maximumok átlaga kevéssel 34,0 °C fölötti, É-on valamivel alatta. Az abszolút minimumok átlaga -16,5 °C körül alakul.

A csapadék évi összege 530-560 mm, de D-en csak 520-540 mm. A vegetációs időszakban 310-320 mm eső hullik (É-on a több). Egy nap alatt 180 mm volt a legtöbb csapadék



# Jászivány Község Településrendezési Terve - Megalapozó Vizsgálat

---

(Erdőtelek). A téli hótakarós napok száma É-on 36-38, máshol 32-35, az átlagos maximális hó-vastagság 16-18 cm.

Az ariditási index 1,26-1,30, D-en 1,30-1,35.

Hasonlóan a Gyöngyösi-síkhöz, itt is a Ny-i, a K-i és az ÉK-i szél a leggyakoribb. Az átlagos szélesség 2,5 m/s körüli.

Főként a D-i vidékek kevés csapadék miatt csak az öntözés növelheti a termelésbiztonságot.

## Vizek:

A Közép-Tisza melletti tetemes kiterjedésű tájnak alig van vízfolyása. A K-i tájhatáron a Laskó halad (69 km, 367 km<sup>2</sup>). Egyetlen jobb oldali mellékvíze a Tepely-Hidvégi-csatorna (22,5 km, 71 km<sup>2</sup>). DNy-i részét a Tiszába folyó Sarud-Sajfoki-főcsatorna (33 km, 249 km<sup>2</sup>) és a Hanyi-főcsatorna (22 km, 237 km<sup>2</sup>) ágazza be. Száraz, gyér lefolyású, vízhiányos terület. Vízjárás adatok a Laskóról vannak.

Az árvizek főleg nyár elején, a kisvizek az év második felében jellemzők. A vízminőség III. osztályú. A belvízi csatornahálózat hossza mintegy 400 km, aminek vizeit a főcsatornák vezetik a Tiszába.

A kistájnak alig van tava. Az 5 kis természetes állóvíz területe 10 ha, csupán az Ártány melletti (7 ha) jelentősebb. A csányi tározó 70, az adácsi 88 ha felszínű.

A „talajvíz” mélysége a Hanyi-ér mellett 2 m felett, máshol 2-4 m között van. Kémiai típusa általában kalcium-magnézium-hidrogénkarbonátos, amit kisebb nátriumos foltok tarkáznak. Keménysége 15-25 nk° között van, de a települések körzetében és Kömlőtől D-re 35 nk° fölé emelkedik. A szulfáttartalom is a települések környékén emelkedik 60 mg/l fölé.

A rétegvizek mennyisége csekély. Az artézi kutak száma nagy, de a mélységük nemigen haladja meg a 200 m-t. Vízhőmük általában mérsékelt. Gyakran még a nagyobb mélységbe lehatoló fúrások is kevés vizet adnak. Heves fürdőkútja 47 °C-os, Jászszentandrásé 42 °C-os, Tizsanánáé 54 °C-os vizet ad.

Valamennyi településnek van közüzemi vízellátottsága, csatornahálózat azonban még nem mindenhol épült ki.

## Növényzet:

Átmeneti növényzetű táj, jelentős arányban kultúrterületekkel (<80%). A táj É-i része az érintkező hegylábperemmel mutat rokonságot, bár növényzete igen fragmentált, jobbra meredek teraszletörésekre (pl. kerecsendi Lógópart), antropogén sáncokra (Csörsz-árok) és mezsgyékre szorítkozik. A kerecsendi Berekerdő a hegylábperemi - alföldi lösztölgyesek „locus classicus”-a, gyertyános-tölgyes foltokkal is. A táj Ny-i részén (a Kál-Jászszentandrás tengely mentén) a Hevesi-homokhát egykor értékes homoki vegetációja mára teljesen megszűnt, a Hanyi-ér forrásánál (Erdőtelek) ma is megtalálható az égerláp maradványa. A táj D-i-Ny-i része már gyepekben gazdagabb, jobbra szikespusztai táj, kevés elsődleges szikes foltot is feltételezhetünk (Jászapáti, Pély, Sarud térségében), míg a magasabb löszhátaknál a másodlagos szikesedés révén kialakult cickórós gyepek fordulnak elő jelentős arányban.

A hegylábperemi sztyep- és erdősztyep-fajok a táj É-i részére koncentrálnak, előfordulásuk a tájban igazi kuriózum: leánykőkörcsin (*Pulsatilla grandis*), piros kígyószisz (*Echium maculatum*), nagyzezerjófű (*Dictamnus albus*), epergyöngyike (*Muscari botryoides*), hosszúlevelű árvalányhaj (*Stipa tirsia*), Janka-tarsóka (*Thlaspi jankae*), bugás veronika (*Pseudolysimachion spuri-utn*). Számos löszelem a szikespusztai tájban löszhátakon és mezsgyéken is fennmarad: macskahere (*Phlomis tuberosa*), hengeres peremizs (*Inula germanica*), közönséges borkóró (*Thalictrum minus*). Jellemző szikes fajok: réti őszirózsa (*Aster sedifolius*), sziki varjúháj (*Sedum caespitosum*), sziki boglárka (*Ranunculus lateriflorus*), a sziki magaskórósokban fátyolos nőszirm (*Iris spuria*) és sziki kocsord

# Jászivány Község Településrendezési Terve - Megalapozó Vizsgálat

---

(*Peucedanum officinaié*). Belvizes szántókon és mocsarak szegélyében gazdag iszapnövényzet tenyészik: látonyafajok (*Elatine* spp.), iszapfü (*Lindernia procumbens*), henyé vasfü (*Verbena supina*). Telepített tölgyesei helyenként gazdag orchideaflórával rendelkeznek: madársisakfajok (*Cephalanthera* spp.), Tallós- és széleslevelű nőszőfű (*Epipactis tallosii*, *E. helleborine*). Az özöngyomok elsősorban a homokterületeken és a vízfolyások mentén terjednek.

Gyakori élőhelyek: F2, Flb, Fia, OC; közepesen gyakori élőhelyek: Bla, D34, H5a, F4, OB, RB, RC, BA, B5; ritka élőhelyek: B2, B3, B6, F3, F5, A1, A23, RA, P2a, P2b, P45, M6, H4, H5b, J2, J5.

Fajszám: 700-800; védett fajok száma: 45-55; özőnfajok: selyemkóró (*Asdepias syriaca*) 3, aranyvessző-fajok (*Solidago* spp.) 3, akác (*Robinia pseudo-acacia*) 3, gyalogakác (*Amorpha fruticosa*) 2, bálványfa (*Ailanthus altissima*) 2. (Schmotzer András)

## Talajok:

A talajtakaró változatosságát a tájban előforduló 9 különböző talajtípus jellemzi, amit 4,1%-nál kisebb kiterjedésű, - nem felsorolt - típus előfordulása tovább erősít. A talajok zöme (80%) löszös anyagokon képződött.

A Jászszentandrás és Kál között húzódó kovárványos barna erdőtalajok (11%) azonban homoküledéken, a Füzesabonytól K-re lévő csernozjom barna erdőtalajok (8%) pedig nyirokszerű agyagon alakultak ki. Előbbiek gyenge (int. <30), utóbbiak kedvezőbb (int. 45-60) termékenységű besorolásúak. Főként (70%) szántóként, erdőterületként (10%), a kovárványos barna erdőtalaj még szőlőként (10%) is hasznosítható.

Jászapáti és Heves alföldi mészlepedékes (10%) és réti csernozjom (13%) talajainak termékenységű besorolása a felső kategóriák széles skáláján mozog (int. 70-120), azaz kedvező termékenységűek. A Heves környéki réti csernozjom talajok 60-70 (int.) földminőségi besorolásukat kilúgozottságuk okozza.

Átány környékén a löszös anyagokon kialakult réti talajok szénsavas meszet nem tartalmaznak, a Füzesabony környéki réti talajok azonban igen. A mész hiánya vagy megléte a növény-specifikus földminőségükben is megjelenik (int. 60-90). Szántóföldi hasznosításuk elérheti a 95%-ot, a fennmaradó rész kaszálórét lehet.

A táj talajainak jelentős hányada (53%) szikes vagy sóhatás alatti. A mélyben szolonyeces réti csernozjomok 3%, a szolonyeces réti talajok pedig 35% területen fordulnak elő. A kismértékű és a mélyebb rétegekben megjelenő sóhatás és szikesség miatt akár 75-80%-ban szántóként hasznosulhatnak, amit termékenységű besorolásuk (int. 35-50) is mutat. A szántó mellett rételgelő hasznosításuk is lehetséges.

Az erősebben szikes réti szolonyec (8%) és a sztyepesedő réti szolonyec talajok (7%) termékenységű besorolása az int. 15-30 kategória. Hasznosításuk többnyire (80%) szikes rétként, kaszálóként, vagy legelőként történhet.

A táj talajtani nevezetességét a Kerecsendnél - az út menti egykori homokbányában - a homok feletti löszrétegben található fosszilis talajszint képezi, amely különlegesen szép fagyváltozékonysági jelenségyomokat őriz. A hideg korszakot átélte kéve és „gyapjúzsák” formájú rajzolatok azonban nemcsak Kerecsendnél, hanem Hatvantól Bódváig megtalálhatók.

## Közlekedés:

Arteriális, É-i pereménél csomóponti (Füzesabony) közlekedési hálózati helyzetű terület. Füzesabonyt D-en az M3-as autópálya, É-on a 3. sz. főút érinti, és átszeli a Budapest-Hatvan-Miskolc villamosított vasúti fővonal. Füzesabonyba fut be D-felől két főút (31. és 33. sz. főutak), valamint a Füzesabony-Eger villamosított vasútvonal és a Debrecen-Füzesabony mellékvonal. A kistájt középen szeli át a Kál-Kápolna-Kisújszállás, DNy-on a Vámosgyörk-

# Jászivány Község Településrendezési Terve - Megalapozó Vizsgálat

Újszász mellékvonala. Állami közútjainak hossza 244 km, amelyből 94 km (38%) autópálya, ill. első- és másodrendű főút. Közútsűrűség 24 km/100 km<sup>2</sup>, főútsűrűség 9 km/100 km<sup>2</sup>. Főút menti településeinek aránya 37%. Jászivány közúthálózati végpont. Vasútvonalainak hossza 83 km, amelynek 13%-a villamosított. Vasútsűrűség: 8,3 km/100 km<sup>2</sup>. Településeinek 37%-a rendelkezik vasútállomással. Hevesnek mezőgazdasági repülőtere van.

## Településhálózat:

A kistáj településsűrűsége (1,9 település/100 km<sup>2</sup>) jóval az országos átlag alatti. A 19 településből 3 városi jogállású (Füzesabony, Heves, Jászapáti), de a városi lakosság aránya így is csak 48,2% (2001). A falvak népességszámuk alapján széles skálán mozognak: többségében 1000-3000 lakosú középfalvak, de akadnak közel 6000 lakosú népes települések és 500 lakos alatti aprófalvak is. Az egykori tanyavilág néhány település határában részben megmaradt, így kistáji szinten a külterületi lakosság aránya 2001-ben 2,4%-ot tett ki.

(Forrás: Dövényi Zoltán: Magyarország kistájainak katasztere (2010.))

## Közműellátási adatok a 2015-ös évre vonatkozóan (Forrás: KSH statisztikai adatok):

JÁSZIVÁNY	2015.
Lakásállomány (db)	217*
Közüzemmi ivóvízvezeték hálózatba bekapcsolt lakások száma (db)	208
Közüzemmi ivóvízvezeték hálózatba bekapcsolt lakások aránya (ellátottság)	95,85 %
Közüzemmi ivóvízvezeték hálózat hossza (km)	3,9
Üzemelő közkifolyók száma (db)	4
Az összes szolgáltatott ivóvíz mennyisége (1000 m <sup>3</sup> )	12,12
Háztartásoknak szolgáltatott ivóvíz mennyisége (1000 m <sup>3</sup> )	11,45
Közüzemmi szennyvíz-elvezető rendszerbe bekapcsolt lakások száma (db)	0
Közüzemmi szennyvíz-elvezető rendszerbe bekapcsolt lakások aránya (ellátottság)	0 %
Közüzemmi szennyvíz-elvezető csatornahálózat hossza (km)	0
Közüzemmi szennyvíz-elvezető csatornahálózatban elvezetett összes szennyvíz mennyisége (1000 m <sup>3</sup> )	0
A háztartásokból a közüzemmi szennyvíz-elvezető csatornahálózatban elvezetett szennyvíz mennyisége (1000 m <sup>3</sup> )	0
Háztartási gázfogyasztók száma (db)	138

# Jászivány Község Településrendezési Terve - Megalapozó Vizsgálat

Az összes gázfogyasztók száma (db)	<b>148</b>
Gázellátó hálózatba bekapcsolt lakások aránya (ellátottság)	<b>63,59 %</b>
A teljes gázvezeték hálózat hossza (km)	<b>13,8</b>
Háztartási villamos energia fogyasztók száma (db)	<b>440</b>
Villamos energia hálózatba bekapcsolt lakások aránya (ellátottság)	<b>~100 %</b>
Az összes villamosenergia-fogyasztó száma (db)	<b>465</b>
A kiefeszültségű villamosenergia-elosztóhálózat hossza (km)	<b>5,3</b>

\* : 2016. január 1-i KSH statisztikai adat

## **1.16.1.1. Vízgazdálkodás és vízellátás (ivó-, ipari-, tűzoltó-, öntözővíz- termálvíz hasznosítás)**

### **Belterületi vízellátás**

Jászivány vízellátását a Községi Önkormányzat tulajdonában lévő vízműről biztosítják, melynek üzemeltetését a Tiszamenti Regionális Vízművek Zrt. (TRV Zrt.) végzi.

A település vízellátásának története az 1960-as évekre nyúlik vissza. A Jásziványi Törekvés MgTsz. egy mélyfúrású kutat fűrt a település és a Tsz. központja között. Később - a lakosság vízellátásának biztosítása érdekében - a Községi Tanács a kúthoz vízművet, illetve a település területén ivóvízhálózatot létesített.

A vízmű Jászivány belterületén, annak É-i sarkában helyezkedik el.

A vízmű vízbázisául az alábbi két mélyfúrású kút szolgál :

- 1. sz. kút (K-43): talpmélység : 602,5 m  
fűrés éve : 1966.  
jelenleg tartalék kút, nem üzemel.
- 2. sz. kút (K-44): talpmélység : 138,0 m  
fűrés éve : 1982.  
kitermelhető vízmennyiség : 240 l/p

Mindkét kút a vízmű területén helyezkedik el.

Az 1. sz. kút üzemeltetésére az erősen lecsökkent vízigény miatt nincs szükség, tartalékkútként szerepel. A kúttal együtt a rajta lévő VLV-300 típusú gáztalanító berendezést is üzemem kívül helyezték.

A 2. sz. kútból búvárszivattyú termeli a vizet a HF-FAM 600 típusú, 5 m<sup>3</sup>/h szűrési teljesítményű és 120 m<sup>3</sup>/d tisztító kapacitású vas-mangántalanító berendezésre. A kezelt víz a 4 m átmérőjű, 100 m<sup>3</sup> térfogatú térszínti tárolóba jut, ahol az ADVANCE 201 típusú

# Jászivány Község Településrendezési Terve - Megalapozó Vizsgálat

---

klórgázadagoló berendezéssel fertőtlenítik. A térszínti tárolóból a víz gravitációsan jut a 2 db vakkútba, ahonnan a hálózati szivattyúk a 2 db 4 m<sup>3</sup>-es hidroforon keresztül nyomják hálózatba.

A vízmű 2002-ben 18.000 m<sup>3</sup>/év vízmennyiséget termelt ki.

A községben sem ipari, sem jelentősebb vízfogyasztó nincs. A közintézmények is csak melegítőkonyhát üzemeltetnek, az óvoda és az iskola étkeztetése Jászapátiból történik.

A település ivóvízzel 100 %-osan ellátott. A 247 db lakás 86 %-a rendelkezik vízbekötéssel. A bekötéssel nem rendelkező lakóházak vízellátása a 4 db közkifolyóról biztosítható.

A település gerincvezetékének hossza 3.553 fm, mely 80 és 125 mm átmérőjű ac. nyomóvezetésekből áll. A hálózat nagy része körvezetékes kialakítású, csupán a község D-i részén található ágvezetékek.

A belterületen, a Kossuth és az Alkotmány utca sarkán található egy 86,5 m-es kút, amely az Önkormányzat tulajdonában és kezelésében van. A kút üzemén kívül helyezték, tartalék vízbázisként szerepel.

## **Jászsági Ivóvízminőség-javító projekt (KEOP-1.3.0/2F/09-2010-0031)**

Jászivány község a Jászsági Ivóvízminőség-javító Önkormányzati Társulás (Jászapáti, Alattyán, Jánoshida, Jászboldogháza, Jászivány, Jászkisér, Jászladány, Pusztamonostor) tagjaként részt vett a Jászsági Ivóvízminőség-javító projektben (KEOP-1.3.0/2F/09-2010-0031). A munkálatok műszaki átadása megtörtént, a projektzáró rendezvényt 2015. decemberében tartották meg.

A projekt megvalósítása során gáztalanítást, vas-, mangán és ammónium eltávolítást, valamint arzénmentesítést végző berendezéseket építettek be a vízmű gépházába.

Egy új vízműkút fúrása is megtörtént a jásziványi vízmű területén.

2015. május és június hónapokban a vízellátó hálózat tisztítását, mosatását is elvégezték a közreműködő szakemberek.

A beruházás során megépült létesítményeknek köszönhetően a jásziványi lakosok ma már egészséges ivóvizet fogyaszthatnak.

A projekt során elvégzett munkálatok Jásziványban:

- Mechanikai hálózattisztítás: 2500 fm,
- Meglévő ivóvízhálózat rekonstrukció: 534 m DN 80 vezeték rekonstrukció,
- Új víznyerőkút fúrása, és termelésbe állítása Jászivány településen.



# Jászivány Község Településrendezési Terve - Megalapozó Vizsgálat



*A jásziványi vízműtelep légifelvétele*

## **A felszín alatti vizek védelme:**

A víz alapvető és pótolhatatlan lételeme minden élőlénynek. Az érintetlen vagy természetközeli állapotú tiszta felszíni és felszín alatti vizek a biodiverzitás megőrzése szempontjából kiemelt jelentőségűek. A víz természeti erőforrásként is értékes. A felszíni és felszín alatti vizeket megannyi gazdasági tevékenységhez használják fel: turizmus, mezőgazdaság, ipar, bányászat és nem utolsósorban ezek az ivóvíz legfőbb forrásai is. Az ivóvízbázisok védelme, a vízminőség javítása, a fenntartható vízkészlet-gazdálkodás megteremtése a települések kiemelten fontos feladatai.

A felszín alatti víz állapota szempontjából érzékeny területeken lévő települések besorolásáról szóló **27/2004.** (XII. 25.) KvVM rendelet szerint **Jászivány** község **"érzékeny"** felszín alatti vízminőség védelmi területen fekvő településként van nyilvántartva.

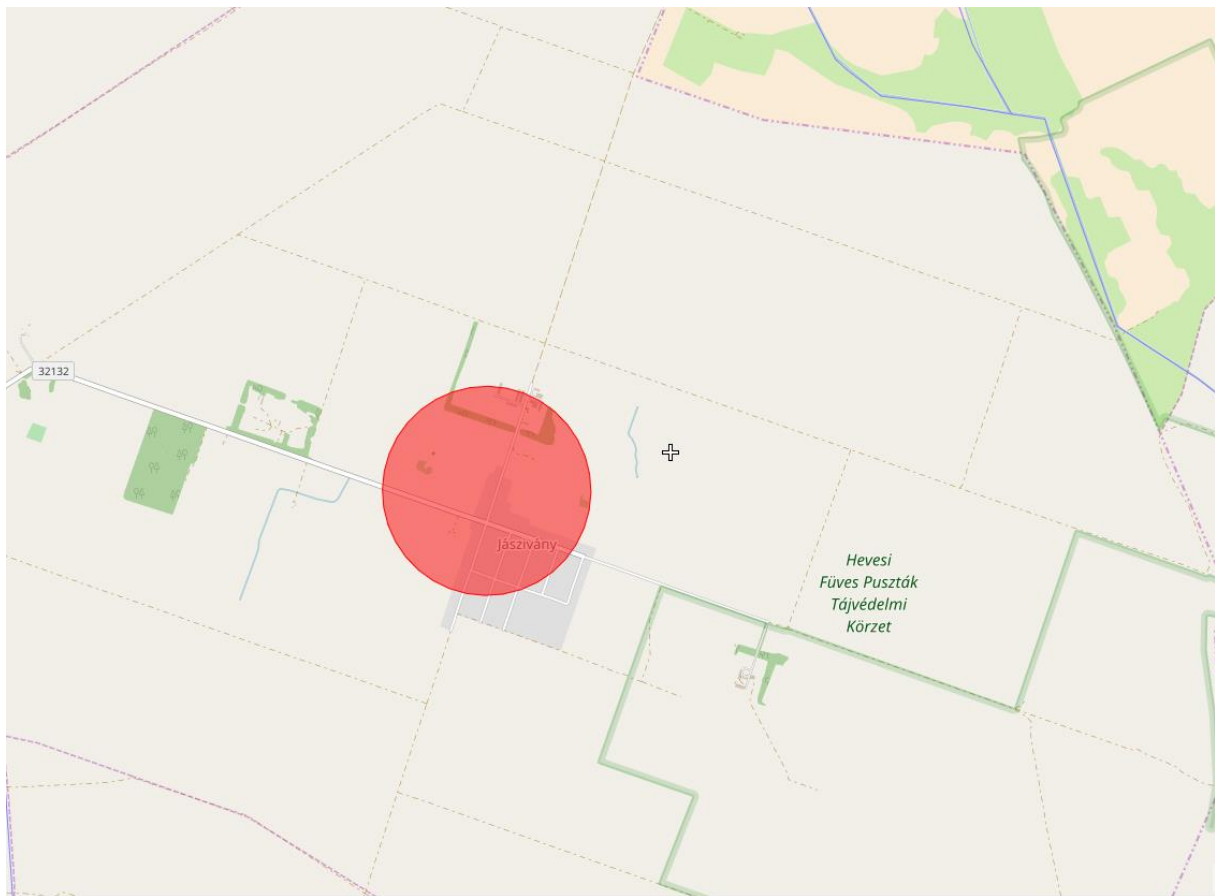
**"A vízbázisok, a távlati vízbázisok, valamint az ivóvízellátást szolgáló vízi létesítmények védelméről"** rendelkező **123/1997. (VII.18.)** Korm. rendelet 23 §. (1) bekezdés a.) pontja értelmében a vízbázisok hidrogeológiai védőidomát legkésőbb 2007. szeptember 01-ig meg kellett határozni és ki kellett jelölni.

A vonatkozó jogszabály (123/1997. Korm. rendelet) szerint a településen lévő vízműutak körül kötelezően kialakítandó 10 m sugarú belső védőterület lehatárolása megtörtént.

# Jászivány Község Településrendezési Terve - Megalapozó Vizsgálat

A területhasználatokat érintő bevezetendő egyedi intézkedésekre vagy korlátozásokra a vízbázis biztonságba helyezése érdekében nincs szükség. A kutak a település önkormányzatának a tulajdonában lévő ingatlanokon, megfelelő, zárt, kerítéssel körbevett védőterületen helyezkednek el.

A térség területén a múlt század első felében több mélyfúrású (200 – 250 m talpmélységű) kutat is létesítettek, melyeknek egy részét eltömedékeltek, másik része viszont használaton kívül, de azóta is létezik. Fontos feladat a meglévő kutak pontos helyének feltérképezése, tulajdonosának, vízjogi engedélyeztettségének és távlati használatának kiderítése. Amennyiben valamelyik kutat használaton kívül akarják helyezni, eltömedékelését – vízbázis védelmi szempontok miatt – csak szakszerűen, engedélyek alapján lehet elvégezni.



*Hidrológiai védőterület Jászivány községben (forrás: www.okir.hu)*

A **"vízgazdálkodási hatósági jogkör gyakorlásáról"** szóló **72/1996. (V.22.)** Korm. rendelet 24. § (1) bekezdés c) pontja szerinti, az 500 m<sup>3</sup>/év kitermelt vízmennyiséget meg nem haladó, kizárólag házi vízigény kielégítésére szolgáló, sekély (Cibakházán a maximális talpmélység 25 m) mélységű kutak önkormányzati engedélyezési hatáskörbe tartoznak. (Létesítés, használatba vétel, megszüntetés, eltömedékelés, stb..) Ezek engedélyezésénél figyelembe kell venni az alapvető vízbázis védelmi követelményeket (palástcementezés).

A lakossági fűtő kutakra ugyancsak a 10 m – es védőtávolság megtartása kötelező.

A meglévő vízellátó rendszerek bővítését, illetve újak létesítését – a felszín alatti vízbázisok ismeretében – a KÖTIVIZIG engedélyezi, igény szerint javaslatot is tesz rá. Tervezéskor

# Jászivány Község Településrendezési Terve - Megalapozó Vizsgálat

---

minden esetben – állattartó telep kialakításakor kiemelten – be kell tartani "a vízbázisok, a távlati vízbázisok, valamint az ivóvízellátást szolgáló vízellésművek védelméről" szóló **123/1997.** (VII.18.) Korm. rendelet előírásait.

A felszín alatti vizek védelmével kapcsolatosan az alábbi fontosabb jogszabályokat kell figyelembe venni:

- 123/1997. (VII. 18.) Korm. rendelet a vízbázisok, a távlati vízbázisok, valamint az ivóvízellátást szolgáló vízellésművek védelméről, különös tekintettel a település ivóvízbázisára és a strandi kutakra.
- 201/2001. (X. 25.) Korm. rendelet az ivóvíz minőségi követelményeiről és az ellenőrzés rendjéről.
- 219/2004. (VII. 21.) Korm. rendelet a felszín alatti vizek védelméről.
- 6/2009. (IV. 14.) KvVM-EüM-FVM együttes rendelet a földtani közeg és a felszín alatti víz szennyezéssel szembeni védelméhez szükséges határértékekről és a szennyezések méréséről.
- 27/2004. (XII.25.) „a felszín alatti víz állapota szempontjából érzékeny területeken lévő települések besorolásáról” KvVM rendelet

## Külterületi vízellátás

Jászivány külterületén jelentősebb vízfogyasztó nincs. A majorok, tanyák vízellátását egyedileg oldják meg, fűrt kutakból.

A településen az alábbi üzemelő, vagy jelenleg használaton kívül helyezett majorok, mezőgazdasági és állattartó telepek találhatók:

- Jászapáti 2000 Mg. Zrt / Jász-Agro Kft.
- Berki István, Berkiné Nagy Anikó (növény, állat, tejtermék)
- Csontos Zoltán (állat)
- Kis Dénes (növény)
- Járvás István
- Tajti Ferenc (növény, állat)
- Zámbó Alajos (állat)
- Dr. Palaticz Péter (állat)
- Ádám Zoltán, Ádám László (állat, növény)

Ipari telephelyek az alábbiak:

- Impala Mőbel Kft.
- Jász-Metál-Acél Kft.

Jászivány külterületén lévő kutakról és jelentősebb vízhasználatokról nincsenek információink.

A külterületi helyi, saját szükségletek kielégítésére szolgáló kutak esetén is kötelezően érvényes a 10 m sugarú körnek megfelelő védőterület kialakítása. Ennek, illetve a

# Jászivány Község Településrendezési Terve - Megalapozó Vizsgálat

---

vízbázisok védelméről szóló **123/1997.** (VII.18.) Korm. rendeletben foglaltaknak a betartását a hatóságoknak rendszeresen ellenőrizni kell.

A meglévő vízellátó rendszerek bővítését, illetve újak létesítését – a felszín alatti vízbázisok ismeretében – a KÖTIVIZIG engedélyezi, igény szerint javaslatot is tesz rá. Tervezéskor minden esetben – állattartó telep kialakításakor kiemelten – be kell tartani "a vízbázisok, a távlati vízbázisok, valamint az ivóvízellátást szolgáló vízellátási létesítmények védelméről" szóló **123/1997.** (VII.18.) Korm. rendelet előírásait.

A külterületi tanyák és egyes állattartó telepek vízellátását rendszerint egyedileg, többnyire 10-30 m körüli talpmélységű fúrt kutakból oldják meg a tulajdonosok, de található még néhol ásott kutak is. Ezen vízkivételi művek esetében is elő kell írni a védőterületekre vonatkozó korlátozásokat és tiltásokat, melyeket a **123/1997.** (VII. 18.) Korm. rendelet szabályoz.

A belterületől távol eső telepek, majorok, tanyák vízellátása a távlatban is csak egyedileg oldható meg, a nagy távolságok miatt a városi hálózatra gazdaságosan nem kapcsolhatók.

A **72/1996.** (V. 22.) Korm. rendelet 24. § (1) bekezdés "C" pontja értelmében az 500 m<sup>3</sup>/év vízigényt meg nem haladó, kizárólag házi vízigényt kielégítő, talajvizet kitermelő kút létesítését a település jegyzője engedélyezheti. Minden egyéb esetben a Környezetvédelmi, Természetvédelmi és Vízügyi Felügyelőség az engedélyező hatóság.

A kismélységű kutak különböző létesítményektől, potenciális szennyező forrásoktól való minimális védőtávolságát mindenhol be kell tartani! Környezetvédelmi szempontból különösen nagy figyelmet kell fordítani a kutak helyes kialakítására, a szennyező anyagok bejutásának megakadályozására.

## **Geotermikus energia, termálvíz hasznosítás**

A geotermikus energia-hasznosítás a megújuló energiaforrások egy olyan csoportja, amely hazánkban bőségesen rendelkezésre áll. Nevezhetnénk akár a „jövő energiájának” is, ugyanis kedvező adottságaink ellenére jelenleg még nagyon alacsony mértékben történik a kiaknázása, noha a megfelelő technológiák már régóta rendelkezésre állnak.

Jászivány település esetében is érdemes lenne több figyelmet szentelni a geotermikus energia hasznosításának, hiszen olcsó és környezetbarát módon lenne megvalósítható ezzel a „zöld” energiával például közintézmények fűtése, vagy akár melegházak, kertészetek melegvízellátása is.

## **A Víz Keretirányelv célkitűzései**

A Víz Keretirányelv megteremti a jogi kereteket a szárazföldi felszíni vizek, az átmeneti vizek, a parti vizek és a felszín alatti vizek védelmének megvalósításához.

Az általános célokat az 1. cikk határozza meg:

# Jászivány Község Településrendezési Terve - Megalapozó Vizsgálat

---

- A vízi ökoszisztémák, és - tekintettel azok vízszükségletére - a vízi ökoszisztémáktól közvetlenül függő szárazföldi ökoszisztémák és vizes élőhelyek állapotának javítása és védelme.
- A vízkészletek fenntartható használatának elősegítése.
- A különösen veszélyes anyagok vizekbe való bevezetésének fokozatos csökkentése és megszüntetése.
- A felszín alatti vizek szennyezésének csökkentése.
- Az áradások és aszályok hatásainak mérséklése.

A környezeti célkitűzéseket a 4. cikk határozza meg. A legfontosabb előírások a felszíni vizekkel kapcsolatban:

- El kell érni a víztestek jó ökológiai állapotát 15 év alatt.
- El kell érni az erősen módosított és mesterséges víztestek jó potenciálját és jó kémiai állapotát 15 év alatt.
- Meg kell akadályozni a felszíni vizek állapotának romlását.

A legfontosabb előírások a felszín alatti vizekre vonatkozóan:

- El kell érni a jó mennyiségi és minőségi állapotot 15 év alatt.
- Vissza kell fordítani a jelentős terhelési trendeket.
- Meg kell akadályozni, illetve korlátozni kell a káros anyagok vizekbe történő bejutását.
- Meg kell akadályozni a felszín alatti vizek állapotának romlását.

## 1.16.1.2. Szennyvízelvezetés

A település szennyvízterhelése a 2016. január 1-ei KSH statisztikai adatok alapján **356** lakosegyenérték (LE). (A Magyarországon elfogadott számítási mód jelenleg: 1 fő = 1 LE) Jászivány községben jelenleg még nem épültek meg a szennyvízelvezetést és szennyvíztisztítást megvalósító létesítmények.

A község alapvetően belvizes területen létesült, közel sík területen fekszik a Tisza és a Zagyva folyók közötti síkságon. A belterületi részeken is gyakori magas a talajvízállás, amelyet tovább emel a jelenlegi (többségében nem zárt, szikkasztóként funkcionáló) közműpótlók alkalmazása miatt a település alatt kialakult szennyvíz-dóm. Ennek megszüntetése az önkormányzat kiemelt feladata.

A legfontosabb feladatok ezzel összefüggésben:

- a község helyi vízellátó vízbázisának megóvása,
- a védett és védendő természeti értékek megóvása,
- a talaj és talajvíz szennyeződésektől való védelme,
- a lakosság életminőségének javítása,
- a környezettudatosság kialakítása.

A településen a szakszerűen kialakított zárt tárolókból (jellemzően a közintézmények tárolói ilyenek) a települési folyékony hulladékot vállalkozók szippantják ki és szállítják el



# Jászivány Község Településrendezési Terve - Megalapozó Vizsgálat

---

(hivatalosan valamelyik közeli szennyvíztisztító telepre) amely igen magas (és egyre növekvő) költséget jelent az Önkormányzat számára.

A szakszerűtlenül (a lakoságnál ez a döntő többség) kialakított tárolókból, gyakorlatilag szikkasztó aknákból a települési folyékony hulladék nagyrészt a talajba, a felszín alatti vizekbe jut, elszennyezve azokat. A keletkező szennyvizek (települési folyékony hulladék) csak csekély hányada kerül lakossági tárolókból kiszippantásra és elszállításra.

Kiemelten fontos feladat a felszíni és a felszín alatti vizek védelme, a lakosság életminőségének javítása, s mindennek a lehető leggazdaságosabb módon történő megoldása.

Jásziványban jelenleg a TRV Zrt. üzemeltetésében lévő települési vízmű szolgáltatja az ivóvizet.

A község 1 lakosra jutó fajlagos ivóvízhasználata a jelenlegi országos átlaghoz közeli (kb. 80 l/nap).

A településen a vízellátás kiépítését nem követték a szennyvízelvezetés és -tisztítás létesítményei. A település által fogyasztott éves ivóvízmennyiség és így a termelt éves szennyvízhozam 2015-ben 12.120 m<sup>3</sup> volt (2015. évi KSH statisztikai adat).

Ezzel szemben a szennyvíztárolókból kiszippantott és elszállított települési folyékony hulladék mennyisége elenyésző, ezért évente kb. 10 ezer m<sup>3</sup> szennyvíz/folyékony települési hulladék szivárog el Jásziványban, szennyezve a talajt és a felszín alatti vizeket.

A **25/2002. (11.27.)** Kormányrendelet 2. számú mellékletében meghatározott agglomerációs településlistában Jászivány település nem szerepel, mivel 2000 lakosegyenérték alatti szennyvízkibocsátással jellemezhető település. Azonban e-település esetében is meg kell oldani a szennyvízkezelést az elérhető legjobb technikával (műszaki-, környezeti- és gazdasági szempontok alapján). A szennyvízkezelés lehet pl.: kisebb kapacitású, egyedi szennyvízkezelő berendezés (természetközeli vagy művi szennyvíztisztítás).

A települési szennyvíztisztítás szempontjából érzékeny felszíni vizek és vízgyűjtőterületük kijelöléséről szóló **240/2000. (XII. 23.)** Korm. rendelet szerint Jászivány község területe, valamint az itt található felszíni vizek nem érzékeny besorolásúak.

## **Nemzeti Települési Szennyvízelvezetési és Tisztítási Megvalósítási Program**

Azon települések, melyek nem szerepelnek a 30/2006. (II.8.) Korm. rendelettel módosított 25/2002. (II.27.) Korm. rendelet agglomerációs jegyzékében, illetve a rendelet 3. számú mellékletében (2000 lakosegyenérték alatti csoport) besoroltak, a szennyvízelvezetés és -tisztítás megoldása jelenleg nem része a Nemzeti Települési Szennyvízelvezetési és Tisztítási Megvalósítási Programnak, előírt határidő nincs erre vonatkozóan.

Azokon a településeken, amelyek a 30/2006. (II.8.) Korm. rendelettel módosított 25/2002. (II.27.) Korm. rendelet agglomerációs jegyzékébe, a 2000 lakosegyenérték feletti csoportok valamelyikébe nem sorolhatók be (az agglomerációs felülvizsgálat elvégzését követően bizonyítottan nem indokolt besorolásuk/átsorolásuk), a szennyvízelhelyezéssel kapcsolatos feladatokat jelenleg a közműves szennyvízelvezető és -tisztító művel gazdaságosan el nem látható területekre vonatkozó Egyedi Szennyvízkezelés Nemzeti Megvalósítási Programról

# Jászivány Község Településrendezési Terve - Megalapozó Vizsgálat

---

szóló 174/2003. (X.28.) Korm. rendelet határozza meg: a szennyvízelhelyezés megoldása egyedileg, az összességében legkedvezőbb alternatíva megkeresésével történhet.

## **„Egyedi szennyvízkezelés” című (VP6-7.2.1.2-16 kódszámú) pályázati felhívás**

A vidéki térségben működő települési önkormányzatok, önkormányzati társulások számára a 2000 lakosegyenérték alatti települések autonóm és természetközeli szennyvízkezelésének megvalósítása érdekében jelentetett meg pályázati felhívást a Miniszterelnökség Agrár-vidékfejlesztésért Felelős Államtitkársága.

A pályázat (VP6-7.2.1.2-16) lehetőséget nyújt a *Nemzeti Települési Szennyvízelvezetési és –tisztítási Megvalósítási Programról szóló 25/2002 (II.27.) Korm. rendelet* 2. számú mellékletében meghatározott agglomerációs településlistákon nem szereplő 2000 lakosegyenérték alatti szennyvízkibocsátással jellemezhető települések, településcsoportok számára, a 2000 lakosegyenérték alatti vidéki településeknek, valamint a 2000 lakosegyenérték alatti településrészek esetében az autonóm természetközeli, illetve egyedi szennyvíztisztítási megoldások létesítésére. Az intézkedés célja, hogy a szennyvízkezelés megfelelő megválasztásával csökkenjen a vidéki települések környezetterhelése, ami jelentősen hozzájárul a vidéki életminőség javításához.

A pályázatok benyújtására a vidéki térségben működő települési önkormányzatok, önkormányzati társulások számára nyílik lehetőség. A rendelkezésre álló **12 milliárd forint** **keretösszegeből** a felhívás feltételeinek megfelelő projektekre maximálisan **155 millió forint** vissza nem térítendő támogatás igényelhető.

A támogatási kérelmek benyújtására a **2016. április 15. napjától 2018. április 16. napjáig** van lehetőség.

## **Külterületi szennyvízelhelyezés**

A külterületi tanyákon, majorokban jelentősebb mennyiségű szennyvíz nem keletkezik. Ezekben a helyeken a szociális szennyvizek elhelyezhetők szikkasztással, amennyiben ennek feltételei adottak. Ahol a szikkasztással kapcsolatos előírások nem teljesülnek, ott a zárt, szigetelt tározóban történő gyűjtésről és a szippantott szennyvíz fogadó aknában történő elhelyezésről kell gondoskodni.

Jászivány a **27/2004. (XII.25.)** „a felszín alatti víz állapota szempontjából érzékeny területeken lévő települések besorolásáról” KvVM rendelet alapján **érzékeny földtani közegben található** a felszín alatti vizek szempontjából. Ennek értelmében a tervekészítés folyamán fokozottan kell figyelembe venni a felszín alatti vizek védelmére vonatkozó hatályos jogszabályokat.

Távlatban, kis mennyiségű szennyvizek esetében továbbra is a gyűjtés és szállítás lehetősége jöhet szóba, azzal a megkötéssel, hogy kizárólag zárt, szigetelt szennyvíztároló építhető. Nagyobb szennyvíz mennyiségek esetén egyedi, kis szennyvíztisztító berendezés(ek) létesítése javasolt.

# Jászivány Község Településrendezési Terve - Megalapozó Vizsgálat

---

A meglévő csatornahálózattól távol lévő területek esetén lehetőség van egyedi szennyvízkezelés megvalósítására is. Amennyiben a talajvízszint átlagos szintje viszonylag alacsonyan helyezkedik el, valamint a terület nem minősül környezetvédelmi és természetvédelmi szempontból érzékeny, illetve védett területnek, akkor az egyedi szennyvízkezelést, illetve tisztítást végző berendezések alkalmazása lehetséges, a vonatkozó jogszabályok szerint (**147/2010.** (IV. 29.) Korm. rendelet).

## **Élővízfolyásba, csapadékcsatornába, árkokba, felhagyott kutakba tilos szennyvizet bevezetni!**

Állattartással kapcsolatban keletkező trágyalevek zárt gyűjtéséről és trágyaszarvasra történő öntözéséről, vagy alkalmas mezőgazdasági területen való szakszerű elhelyezéséről gondoskodni kell.

A szennyvizek elhelyezésekor figyelembe kell venni a **219/2004. (VII. 21.) Korm. rendelet a felszín alatti vizek védelméről** előírásait.

Külterületen a telek tulajdonosa köteles gondoskodni a keletkező szennyvíz, trágya, hígtrágya, egyéb hulladék ártalommentes átmeneti tárolásáról, kijelölt telepre történő szállításáról, illetve hasznosításáról.

A felszíni és felszínalatti vízbázisok védelme szempontjából különösen nagy gondot kell fordítani a szociális és az állattartásból származó szennyvizek elvezetésére, biztonságos elhelyezésére. A szennyvízcsatornára nem csatlakozott lakosok házi gyűjtőaknáit rendszeresen ellenőrizni kell. Ezen aknák általában nem megfelelő szigetelésűek, így azok tulajdonosait fel kell szólítani a környezetvédelmi jogszabályok betartására. Ezen ingatlanok esetében a lakosoknak gondoskodniuk kell a keletkező szennyvizek rendszeres elszállíttatásáról.

Amely ingatlantulajdonosok a kiépült közcsatornákra nem hajlandóak rácsatlakozni, a **2003. évi LXXXIX. törvény** előírásai szerint környezetterhelési, illetve talajterhelési díj megfizetésére kötelezhetők.

A szennyvizekkel a környezetet szennyezni nem szabad, ezért a talaj és a talajvíz védelme érdekében a szennyvizek szikkasztása a település teljes közigazgatási területén tilos, az még átmenetileg, rövid időre sem megengedhető.

A nyílt árkokba, csatornába, patakokba, egyéb időszakos, vagy állandó vízfolyásokba való szennyvízrákötéseket, valamint a felhagyott kutakba történő szennyvíz bevezetéseket meg kell szüntetni.

Vállalkozási, gazdasági, ipari területekről (lakótelepeken engedélyezett vállalkozások esetén is) a kibocsátott szennyvíz szennyezettségének a közcsatornára való rákötési előírásoknak meg kell felelnie, az ettől eltérő szennyezettségű vizet telken belül létesítendő egyedi szennyvízkezeléssel - a megengedett szennyezettség mértékéig - elő kell tisztítani. Állattartással összefüggően keletkező szennyvíz kezelése-elhelyezése egyedi megoldást igényel, amelyhez a szakhatóságok (ÁNTSZ, Környezetvédelmi, Természetvédelmi és Vízügyi Felügyelőség) engedélyének a beszerzése is szükséges.

Közvetlenül az élővízfolyásba, az ipari-vállalkozási-gazdasági területekről származó ipari eredetű szennyvíz kizárólag a hatóságok által előírt megfelelő kezelés után, a hatóságok által kiadott vízjogi létesítési engedéllyel, - az abban előírtak szigorú betartásával - vezethető be.

# Jászivány Község Településrendezési Terve - Megalapozó Vizsgálat

---

Közműlétesítmények és közműhálózatok, valamint elektronikus hírközlési hálózatok és létesítmények elhelyezésénél az OTÉK előírásait, a megfelelő ágazati szabványokat és előírásokat, valamint jelen helyi építési szabályzatban előírtakat kell figyelembe venni. Az ágazati előírások szerinti védőtávolságokat biztosítani kell. A védőtávolságon belül mindennemű tevékenység csak az illetékes üzemeltető, és az érintett szakhatóság hozzájárulása esetén végezhető.

A meglévő és a tervezett közcélú vízellátás, vízvezetés (szenny- és csapadékvíz), energiaellátás (villamos energia ellátás, földgázellátás), valamint az elektronikus hírközlés hálózatai és létesítményei, továbbá azok ágazati előírások szerinti biztonsági-, védőövezeteinek számára közterületen kell helyet biztosítani. Ettől eltérő esetben a hálózatok és létesítmények, valamint azok biztonsági-, védőövezeteinek helyigényét szolgalmi jogi bejegyzéssel kell fenntartani.

Új út, utca létesítésekor a tervezett közművek egyidejű megépítéséről, a csapadékvizek elvezetéséről, beépítésre szánt területen a közvilágítás megépítéséről, út rekonstrukciónál a meglévő közművek szükséges egyidejű felújításáról és a még hiányzó közmű kiépítéséről is gondoskodni kell.

A közművezetékek átépítésekor és új vezetékek fektetésekor a racionális területgazdálkodás érdekében, az útburkolat alatt a közművek elrendezésénél mindig a távlati összes közmű elhelyezésére kell helyet biztosítani. Továbbá, a beépítésre szánt területeken a közművezetékek helyét úgy kell kijelölni, hogy azok 12 m szabályozási szélességet el nem érő utcákban legalább egyoldali, 12 m szabályozási szélességet meghaladó szélességű utcákban kétoldali fásor telepítését ne akadályozzák meg.

Az Országos Településrendezési és Építési Követelmények-ben (OTÉK) meghatározásra került a *szennyvíztisztító, szennyvíziszap-kezelő, -tároló és -elhelyező építmények legkisebb távolsága (védőterülete) lakó-, vegyes-, gazdasági- (a jelentős mértékű zavaró hatású ipari kivétellel), üdülő- és különleges (a hulladéklerakók területének kivételével) területektől.*

A szennyvíztisztító telep védőtávolságán belül lakó-, üdülő, kereskedelmi-szolgáltatási célú, ipari gazdasági, településközponti vegyes és különleges övezetbe tartozó építmény nem helyezhető el, élelmiszer és gyógyszer alapanyag nem termelhető és nem állítható elő, élelmiszer és gyógyszer nem gyártható, nem csomagolható, nem raktározható és nem forgalmazható.

A szennyvízgyűjtő hálózatra telepített szagmentesen és zajmentesen kialakított szennyvízáttemelő műtárgy 20 m-es, a szagtalanító berendezés nélküli műtárgy 150 m-es védőtávolság biztosítását igényli, az OTÉK előírásai szerint (Függelék az Országos Településrendezési és Építési Követelményekhez - Függelék "A").

### **1.16.2.3. Csapadékvíz elvezetés, felszíni vízrendezés**

#### **Vízgyűjtő-gazdálkodási Terv: 2-9 Hevesi-sík ter**

Jászivány község területe a Tisza részvízgyűjtő **2-9 számú Hevesi-sík** megnevezésű tervezési alegység része.

# Jászivány Község Településrendezési Terve - Megalapozó Vizsgálat

---

Az ország középső részén, a Tisza jobb partján elhelyezkedő alegységet nyugatról a Zagyva, északról a Laskó és a Tarna patakok természetes vízgyűjtői, délről és délkeletről a Tisza folyó határolják. A tervezési alegység a Tisza részvízgyűjtő középső részén helyezkedik el. Az alegység 1389,6 km<sup>2</sup> kiterjedésű területe a következő víztestek vízgyűjtő területeiből tevődik össze:

- ◊ Doba-csatorna vízgyűjtő területe,
- ◊ Hanyi-csatorna vízgyűjtő területe,
- ◊ Jászsági-főcsatorna vízgyűjtő területe,
- ◊ Millér-csatorna vízgyűjtő területe,
- ◊ Sajfoki-csatorna vízgyűjtő területe,
- ◊ Kanyari Holt-Tisza vízgyűjtő területe.

A tervezési alegységet nyugatról a Zagyva, délről és délkeletről a Tisza folyó, északról a Laskó és a Tarna patakok természetes vízgyűjtői határolják. A felszínét elsősorban a vizek alakították ki. Az ármentesítések előtti időszakban a terület jelentősen kitett volt a Laskó, Zagyva, Tarna és Tisza folyók árvizeinek. A terület északon kissé magasabb fekvésű. A területet lejtéséből adódóan északon a gyorsabb lefolyású, míg délen a hosszabb idejű és a tartósabb árvizek jellemezték. A települések kialakulásának helyét az árvizek gyakorisága és ezek káros hatásaitól való védettség határozta meg, így elsősorban a magasabb vonulatokon és a védettebb területeken telepedtek le. Legnagyobb település Heves város. Közigazgatásilag Jász-Nagykun-Szolnok és Heves megyékhez tartozik. A települések között alig van városi rangú, leginkább községek, falvak jellemzik. Gazdasági jellegét tekintve mezőgazdasági, melynek szintje a szántóföld minőségének függvényében változik. Magasabb értékű földterületek a középső és déli részeken találhatóak, ezért itt a mezőgazdasági szántó művelés mellett a gyümölcsstermesztés is jellemző. Az északi területeken a szántóföldi és legelő művelés folyik.

Az alegység felszínét elsősorban a vizek alakították ki. Az ármentesítések előtti időszakban a terület jelentősen kitett volt a Laskó, Zagyva, Tarna és Tisza folyók árvizeinek. A terület északon kissé magasabb fekvésű. ÉK-i része domborzati szempontból teljesen egyhangú, gyakorlatilag tökéletes, ártéri szintű síkság. Az alegység az Alföld nagytájhoz, az Észak-Alföldi hordalékkúp síkság, illetve a Közép-Tisza-vidék középtájhoz tartozik. Az alegység a következő kistájak területét érinti: Hevesi-sík, Hevesi-ártér, Szolnoki-ártér, Jászság.

Az alegység éghajlatára jellemző, hogy a Tisza vízgyűjtőjén az átlagos hőmérséklet a területi és magassági elhelyezkedéstől függően 1 oC és 11 oC között változik. A léghőmérséklet szélsőértékei -36 oC, illetve +41 oC. A párolgás mértéke szoros kapcsolatban van a levegő hőmérsékletével. Az Alföldön a párolgás évi maximális értéke meghaladhatja a 700 mm-t. Az alegység a mérsékelt meleg éghajlati övezetbe tartozik, a napsütéses órák száma évi 1970-2050 közötti, az évi középhőmérséklet 9,9-10,4 °C. Az uralkodó szélirányok É-ÉK-ÉNy-iak, az éves csapadékmennyiség általában 500-550 mm között változik, eloszlása egyenetlen. Gyakori a vízhiány és az aszály, máskor kiterjedt ár- és belvizek jönnek létre. A Tisza vízgyűjtő magasabb hegységeiben az évi lefolyás értéke meghaladhatja az 1500 mm-t, az Alföldön viszont 28 mm alatt maradhat. Ezek az értékek 0,8-50 l/sec\*km<sup>2</sup> fajlagos vízzállításnak felelnek meg.

Az alegységhez tartozó felszín alatti porózus víztestek a medence aljzatot alkotó, a Középmagyarországi Kapos-Hernád nagyszerkezeti tektonikus vonal két oldalán



# Jászivány Község Településrendezési Terve - Megalapozó Vizsgálat

---

elhelyezkedő Bükki triász, valamint Mórággyi migmatit, Mecseki mezozoós és az Alföldi-flis öv képződményeire települnek. A terület északi pereme alá benyúló Bükki termálkarszt víztestnek gyakorlati jelentősége az alegységben nincs, annál inkább a porózus termál, porózus és sekély porózus víztesteknek. Ezek kőzetalkotói törmelékeny üledékes képződmények (agyagok, iszapos agyagok, iszapos homokok, aleuritok, különböző szemcseméretű homokok, alárendelt mértékben kavicsok). Az alegység területén jelentős szénhidrogén-bányászati tevékenységről nem tudunk, egyéb ásványi anyag termelést pedig csak a Heves-Erdőtelek környéki kavicsbányászat, illetve a szintén a vizsgált terület északi részére szórványosan jellemző homokbányászat képvisel. Az agyagbányászati tevékenység a kisebb téglagyárak bezárásával megszűnt.

Az alegységen a felső 10 m-ben található fedőközet képződmények a laza üledékes kőzetekhez tartoznak. Legelterjedtebb üledékek a felszín közelében a lösz (kőzetliszt) és a homok. A földtani képződmények felső pár métere meghatározza a fedőtalaj fizikai, kémiai tulajdonságait. Magyarország egyik legfontosabb természeti erőforrása a talaj. A termőtalaja bio-geokémiai körfolyamatokat meghatározó környezeti elem, a biológiai produkció legmeghatározóbb alapja és egyben helye. A talaj – típusra jellemző pufferképessége alapján – közvetve hozzájárul a felszín alatti vízkészletek, földtani képződmények védelméhez, az azokat érő terhelés csökkentéséhez. A hegylábhoz közeli hordalékkúp vidéken (Erdőtelek, Tenk, Heves) a futóhomok a leggyakoribb felszíni képződmény, mely kitűnő áteresztő képességével tűnik ki. Heves-Jászszentandrás vonala alatt először löszös homokok, löszök jelennek meg, majd a Tisza vonalához közelítve a barna, fekete öntésagyag, agyagos kőzetliszt, jobb esetben folyóvízi kőzetliszt települ, jelentősen vízzáró felszínt alkotva. A felsorolt képződmények kisebb-nagyobb területfoltokon szikesedést mutatnak. A terület felszínén elsősorban folyóvízi üledékek (lösziszap, öntésiszap, öntésagyag) található. A felszínt borító talajok ennek megfelelően elsősorban öntés és réti talajok. A területet a réti talajok után viszonylag nagy százalékban szikes, illetve csernozjom talajok alkotják. Az alegység É-ÉNy-i részére a futó-, humuszos- és csernozjom jellegű homoktalajok a jellemzőek. Ezeken a területeken a legnagyobb kiterjedésben a löszös üledéken képződött agyagos vályog mechanikai összetételű, nagy szervesanyag-tartalmú réti talaj található. Ugyanakkor a szikes talajtípusok is megjelennek. K-ÉK-i részen a Tisza-tó környékén főként löszös anyagon kialakult agyag fizikai féleségű réti talajok terjedtek el, de a szikes talajképződmények is jelen vannak kisebb százalékban.

Kiseb foltokban a csernozjom talajok is megjelennek, nevezetesen a csernozjom jellegű homoktalajok, alföldi mészlepedékes és réti csernozjomok. Az alegység D-DK-i részén nagy területeken mentesített ártér található alacsonyártéri síksági helyzetben. Ezen a réti és a réti öntés talaj váltakozik. A táj Ny-i felében rossz lefolyású szikes ártéri laposok fordulnak elő. Az alegység területén a kedvezőtlen vízgazdálkodású talajok dominálnak.

# Jászivány Község Településrendezési Terve - Megalapozó Vizsgálat



*Jászivány belterületének Topográfiai térképe*

A terület földtani-vízföldtani adottságai eltérő ösvízrajzi viszonyok között alakultak ki a felsőpannonban és a pleisztocénben is, melyben meghatározó a Paleogén-medence Jászságialmedencéjének szerepe. A fejlődéstörténet során a Pannon beltó fokozatos feltöltődése során a mélyvíztől a sekélyvizin át a part menti környezetig, majd a termál porózus víztest felső részén, valamint a porózus víztestekben folyóvízi környezetben folyt az üledékképződés. A folyóvízi környezetben keletkező képződmények változó vastagságú övzátany fáciesű és artéri agyagoshomokos sorozatok váltakozásából épülnek fel. Ennek megfelelően a képződmények gyakran kiékelődnek, egymásba fogazódnak, vagy átmenetet képeznek egymásba.

A pliocénben itt levő ösfolyók jelentős vastagságú, kiváló vízáadó képességű homokrétegeket raktak le a körzet nyugati szegélyén (pl. Heves-Jászkisér-Jászládány vonala), ezeket az 1000 l/p körüli max. hozamokat nem csak a strandfürdők, hanem a lakossági vízművek is kihasználják ott, ahol a fiatalabb üledékek agyagos jellegűek. A közeli hegyláb felőli utánpótlódás miatt a 450-720 m alól kitermelt termálvizek oldott anyag tartalma viszonylag csekély, 750-1250 mg/l közötti, a felhasználást ugyanakkor nehezíti a magas metántartalom, a vízhőfok, az ammónia és a huminsav mennyisége. Üledék-közzettanilag eltérő adottságú a K-DK-i terület rész, ahol kizárólag a felső pannon alsó-tagozatában alakultak ki termeltetésre alkalmas homokok, a középső rész agyagos, finomhomok betelepülésekkel.

# Jászivány Község Településrendezési Terve - Megalapozó Vizsgálat

---

Jelentősebb vízáradó képességgel csak a Tisza vonala mentén (Kiskörétől Csataszögig) rendelkeznek a rétegek, ahol már ős-Sajó-Hernád homokok rakódtak le jó kifejlődéssel és megfelelő utánpótlási képességgel. A víz minősége itt sem megfelelő, az említett gondok mellett még az arzén is megjelenik (pl. Nagykörű vidékén).

Az alegység területén a talajvíz megjelenési mélysége 2-3 m a terepszint alatt. Minősége a felszín közeli képződmények változatossága miatt mozaikszerűen változó, uralkodóan nátriummagnéziumos és szulfátos-kloridos.

A terület É-i részén a nagyobb, míg a D-i részén a kisebb terepesés a jellemző. Az alegység lejtésviszonyai jelentősen meghatározzák a térség vízrajzi és hidromorfológiai viszonyait. Az ármentesítések után megindult a terület vízrendezése. A belvízelvezető főcsatornák természetes torkolati bevezetései megszűntek, oda stabil szivattyútelepeket építettek. Ezzel jelentősen megváltoztak a természetes lefolyási és vízjárási viszonyok. A csatornában tartott (üzemviteli) vízszint mindenkor meghatározza a térség befogadó képességét és az öblözetek lefolyási viszonyait. Kiepült a mellékcsatornák rendszere is. A vízgyűjtő jellegéből adódóan a terület É-i részét a nagyobb csatornasűrűség jellemzi. Ezek a nagyobb természetes eséssel rendelkező csatornák rövidek és a Hanyi völgyeletének irányában gravitálnak.

A terület közepesen belvízveszélyes, különös terhelést jelent az árvízi időszakban a fakadóvizek levezetésének igénye.

A belvízrendszerek fejlesztésének alapja a mezőgazdaság által támasztott igény volt. Sorra épültek az üzemi vízrendezések. Egyre nagyobb szerepet kapott a komplex vízrendezés, illetve a melioráció megvalósítása. A tervezési alegységen a Jászsági öntözőrendszerről lehet vizet vételezni. Az öntözőrendszer hossza 107 816 m. A rendszerből kizárólagos állami kezelésben a Jászsági-főcsatorna van, ennek teljes hossza 21 235 m. A terep esésviszonyai miatt az alegység D-i részén valósulhat meg intenzív öntözés. Az É-i részen az öntözéshez szükséges vízkészlet csak belvízből, vagy „sírkútból” biztosítható. Az alegységen kizárólagos állami kezelésben 26 db belvízcsatorna van, ezek összes hossza közel 302 km. Kizárólagos állami tulajdonú kettős működésű csatornák összes hossza 121 km.

A csapadék időben és térben egyenlőtlen eloszlása miatt Magyarországon 100 évből 28 év várhatóan aszályos. Aszály elsősorban az Alföld közepét sújtja, mivel ezen a területen a párolgás gyakran meghaladja a csapadék mennyiségét (éghajlati vízhiány). Az alegység területén éghajlati víztöbblet nem jellemző, az éghajlati vízhiány 250 mm/év feletti, a déli területeken a 350 mm/év vízhiány értéket is meghaladja. Ezt az időszakosan ismétlődő természeti jelenséget – amely az érintett területen az élővilág, a mezőgazdaság, és ezeken keresztül a társadalom számára is nagymértékű és tartós vízhiányt jelent – az éghajlat változása várhatóan súlyosbítja. A XIX. század közepét követő beavatkozások, az árterek és vízjárta területek visszaszorítása, a tájhasználat megváltozása következtében az aszály mértéke területében és időtartamában is növekedett.

*(Forrás: 2-9. Hevesi-sík alegység Vízigyűjtő-Gazdálkodási Terv)*

## **Felszíni vízelvezetés, vízrendezés, belvízvédelem:**

Jász-Nagykun-Szolnok megye területének 76 %-a árvíz által veszélyeztetett terület.



# Jászivány Község Településrendezési Terve - Megalapozó Vizsgálat

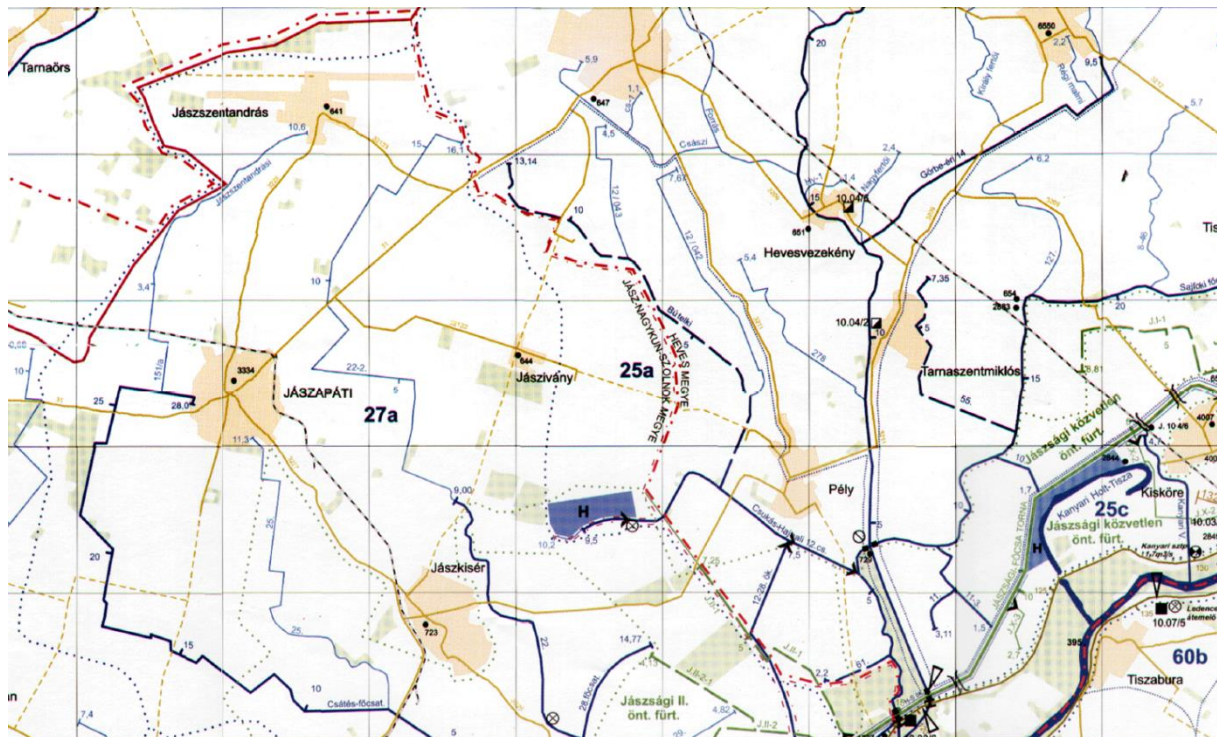
A települések ár-és belvíz veszélyeztetettségi besorolását a **18/2003. (XII. 9.)** KvVM-BM együttes rendelet határozza meg a legvesélyeztetettebb településrész helyzete alapján. Ez alapján **Jászivány** a **nem veszélyeztetett** kategóriába került besorolásra.

A település a KÖTIVIZIG működési területén belül a 10.05 Jászkiséri belvízvédelmi szakaszhoz, valamint a 027 Milléri belvízrendszeren belül a 027a Tisasülyi öblözethez tartozik.

Bel- és külterülete egyaránt síkvidéki jellegű, de belvízrendezési szempontból igen jelentős (5 - 6 m-es) szintkülönbségekkel is találkozhatunk.

Jásziványt a nem, vagy a mérsékelt belvízveszélyes települések közé soroljuk.

A település közigazgatási területén KÖTIVIZIG kezelésben, üzemeltetésben lévő belvízvédelmi mű nincs.



*Jászivány térségének vízrajza*

A település és külterületének nagy része viszonylag sík, csak a keleti területek helyezkednek el kicsit magasabban, ami jól látható a VK-1. rajzszámú helyszínrajzon (ld.: műszaki leírás melléklete). A külterületen jelentősebb belvízcsatorna nem található, ami jelen esetben azt is jelenti, hogy a terület csak mérsékelt belvízveszélyes, ezért csatornák építésére nem volt szükség.

A belterületen a csapadékvizeket szikkasztóárkokban szikkasztják el. Összefüggő felszíni vízvezető rendszer nem épült ki.

Jászivány külterületén öntözéses vízhasznosítás nincs, mivel a térség öntözővíz ellátása nem megoldott.

A település közigazgatási területét érintő felszíni vízfolyások:

# Jászivány Község Településrendezési Terve - Megalapozó Vizsgálat

---

- ◊ Búteleki-csatorna,
- ◊ Iskoladűlői csatorna,
- ◊ 22-21. számú csatorna,
- ◊ 22-2. számú csatorna,
- ◊ Iskoladűlői I. csatorna,

A mértékadónak tekintett 2006, 2010. és 2011. években Jászivány közigazgatási területén is belvízi elöntések voltak, ezt a tervezésnél fontos figyelembe kell venni.

Mind a bel-, mind a külterületen található belvízveszélyes területek, amelyek vonatkozásában az építéssel kapcsolatban a korlátozások bevezetése indokolt a rendezési terv szabályozási munkarészeiben.

A település belterületén az utcák nagy részében rendelkezésre állnak a felszíni vízelvezetést szolgáló árkok, azonban ezek csak szikkasztóként funkcionálnak.

A belterületen a Rózsa utca és a Fő utca keresztezésénél jelentős kiterjedésű mélyebb fekvésű, belvíz által veszélyeztetett terület található.

A külterületen mélyfekvésű, vízállásos területek főként agyaggödörökben, valamint vízfolyások közelében alakultak ki, kiterjedésük nem jelentős (lásd a VK-3. jelű helyszínrajzot).

Viszont a község közigazgatási területének dél-keleti részén jelentős kiterjedésű vízjárta területet tartanak nyilván (lásd a VK-3. jelű helyszínrajzot).

## **Külterületi vízelvezetés:**

Az elmúlt évek belvízveszélyes időszakai rámutattak a térség belvízvédelmi rendszerének gyengeségeire. A hosszú száraz időszak után bekövetkező vizes periódus korábban nem tapasztalt helyzeteket teremtett. A 2000. év eleje óta többször is kialakult belvízhelyzet több tényező együttes hatásaként jött létre. Az Alföldön a csapadék helyenként megközelítette, sőt meg is haladta az 1000 mm-t. A korábban igen mélyen húzódó talajvízszint az Alföld túlnyomó részén a sokévi átlagos szint fölé került, így a talajnak gyakorlatilag megszűnt a vízbefogadó képessége. Jászivány település kül- és belterületein, szinte kivétel nélkül jelentkeztek a magas talajvíz okozta problémák.

A belvizek elvezetésében jelentős szerepe van az üzemi csatornahálózatnak. Az üzemi csatornák gyűjtik össze a belvizeket és továbbítják az üzemközi és állami főműveken keresztül a főbefogadóba. Az üzemi és a magán vízrendezési művek egy része a társulattól került üzemi kezelésbe, másrészt önálló beruházásként létesültek. A tulajdonviszonyok változásával a csatornák műszaki állapota leromlott, a külterületi csatornák feliszapolódtak, elgazosodtak, vagy megszűntek.

Szivattyútelep vagy szivattyúállás nem található a község területén.



# Jászivány Község Településrendezési Terve - Megalapozó Vizsgálat

---

A meglévő rendszerek folyamatos karbantartásáról, - a medrek kotrásáról, az átereszek és zárt csatornák tisztításáról, valamint az árokpartok kaszálásáról – az üzemeltetőnek gondoskodni kell. A csapadékvizek zavartalan lefolyását mindenkor biztosítani kell.

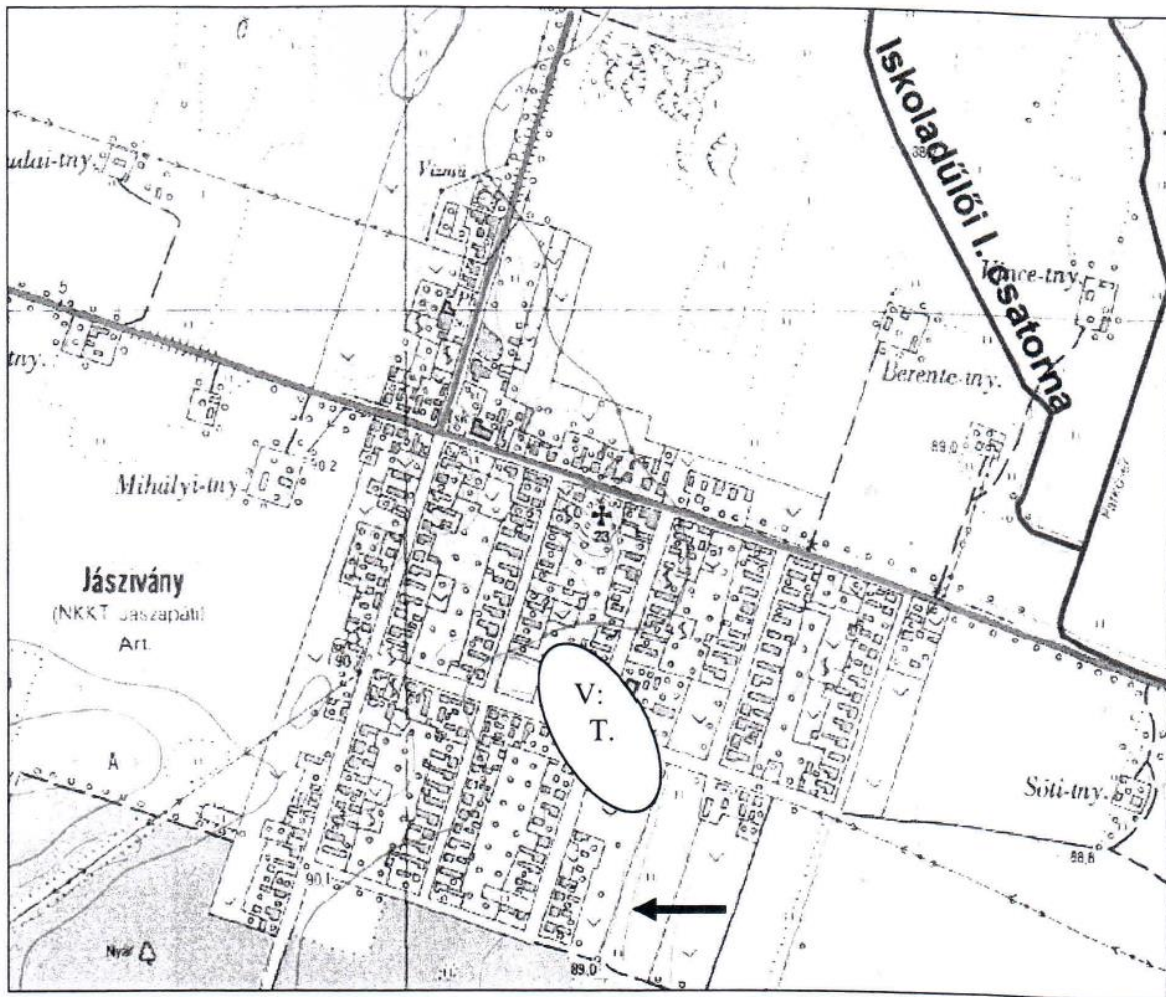
A fejlesztésre javasolt területeken a belvív- és csapadékvíz elvezetését ki kell építeni, szükség esetén pedig a meglévő létesítmények rekonstrukcióját el kell végezni. Az utak, utcák burkolatának felújításával párhuzamosan a vízelvezető rendszerek kiépítését, illetőleg rekonstrukcióját is meg kell oldani.

Az ingatlanok, intézmények, üzemek szennyvizét, egyéb szennyezést vagy mérgező anyagot (szemetet, trágyalevet, iszapot, vegyszermaradékot, stb.) tilos a nyílt felszínű, illetve a zárt csapadékvíz-elvezető csatornába, felszíni vizekbe, felszín alatti vizekbe, valamint a talajba, és ásott kutakba juttatni.

A csapadékvíz az egyes telkeken belül elszivárogtatható, ha ez a telek és a szomszédos telkek, továbbá az építmények állékonyságát és rendeltetésszerű használatát nem veszélyezteti.

Az egyes ingatlanokról a csapadékvizet a közterületi nyílt csapadékvíz elvezető árokba, zárt szelvényű csapadékvíz csatornába vagy biztonságos közlekedést nem akadályozó, tisztítható ráccsal ellátott folyóka segítségével az utcai járdaszint alatt, illetve a járda szintjével megegyező síkban szabad kivezetni. Amennyiben a vízelvezető árok a közút tartozéka, úgy abba a környezetéből - a telkekről - csapadékvíz bevezetése csak az út kezelőjének hozzájárulásával történhet.

# Jászivány Község Településrendezési Terve - Megalapozó Vizsgálat



V.T.Veszélyeztetett terület  
Nyíl: vízkivezetés útvonala

*Belvíz által veszélyeztetett terület Jászivány belterületén*

A belterületi védekezési terv, illetve vízkár-elhárítási terv évenkénti rendszeres felülvizsgálatát és aktualizálását el kell végezni.

Az árkok és csapadécsatornák folyamatos karbantartásáról az önkormányzatnak kell gondoskodnia.

A rendszeresen víz alá került területek mentesítése csak jelentős meliorációs munkák elvégzése, a befogadó csatornák vízszállító-képességének felülvizsgálata és szükség szerinti növelése után lehetséges.

Vízgazdálkodási területként nyilvántartott területet (árok, vízfolyás, vízmű, víztároló, vízállásos terület, vízelöntéses terület, stb.) egyéb célra hasznosítani csak vízjogi létesítési engedély alapján szabad.

A csapadékvíz elvezetését biztosító rendszer szállítóképességét egészen a végbefogadóig ellenőrizni kell minden nagyobb beruházás megvalósítási szándéka esetén. Amennyiben a csapadékvíz veszélyeztetés nélkül a végbefogadóig nem vezethető el, és a szűk

# Jászivány Község Településrendezési Terve - Megalapozó Vizsgálat

---

keresztmetszetű szakasz kapacitás növelése nem valósítható meg, akkor helyben létesítendő záportározóval kell a víz-visszatartást megoldani.

20, illetve annál több gépkocsit befogadó parkolókat vízzáró burkolattal, vagy alépitménnyel és kiemelt szegéllyel kell kivitelezni azért, hogy a felületén összegyülekező a csapadékvíz ne szikkadjon a talajba, illetve ne folyjon közvetlen a zöldfelületre. Ezekről a nagyobb parkoló felületekről és a szennyezéssel veszélyeztetett gazdasági területek belső útjairól összegyűlő csapadékvíz csak hordalék és olajfogó műtárgyon keresztül vezethető a csatornahálózatba. "Zöld" parkoló létesítése nem megengedett.

A csapadékvíz (akár nyílt árokrendszerrel, akár zárt csapadécsatornával összegyűjtve) élővízbe történő bevezetése előtt hordalékfogó műtárgy elhelyezése kötelező. Csapadékvíz az elválasztott rendszerű szennyvízcsatorna hálózatba nem vezethető!

A belvízcsatornák mindkét oldalán, a partéltól számított 4-4 m széles fenntartási sávot karbantartási célból szabadon kell hagyni. Jelentősebb vízfolyások, patakok és tavak esetén a karbantartási sáv a partéltól mért 6-6 m széles területsáv.

## **Víz Keretirányelv**

A Víz Keretirányelv előírásai szerint az Európai Unió tagállamaiban 2015-ig jó állapotba kell hozni minden olyan felszíni és felszín alatti vizet, amelyek esetén ez egyáltalán lehetséges és fenntarthatóvá kell tenni a jó állapotot.

A Víz Keretirányelv előírásai szerint a fő környezeti célkitűzés:

- a felszíni és a felszín alatti vizek jó állapotának elérése legkésőbb 2015-ig és
- a vizek állapota romlásának megelőzése.

A Keretirányelv hatálya minden olyan emberi tevékenységre kiterjed, amely jelentős mértékben kedvezőtlenül befolyásolhatja a vizek állapotát és így akadályozhatja a vizek jó állapotának elérését, illetve megőrzését.

A Keretirányelv egyes esetekben lehetőséget ad kevésbé szigorú környezeti célkitűzések megfogalmazására és későbbi határidők kijelölésére. Kevésbé szigorú környezeti célkitűzések is megállapíthatók akkor, ha

- egy víztestet milyen mértékben befolyásol az emberi tevékenység, vagy
- annak természetes viszonyai olyanok, hogy jó állapotát lehetetlen vagy csak ésszerűtlenül költséges módon lehet elérni.

A kevésbé szigorú környezeti célkitűzéseket alaposan indokolni kell és minden gyakorlati lépést meg kell tenni a vizek állapota további romlásának megelőzésére.

A Víz Keretirányelvben a csapadékvíz-gazdálkodás megvalósítására vonatkozó általános célkitűzéseket és feladatokat figyelembe kell venni. A belterületen törekedni kell a tisztítást nem igénylő csapadékvizek visszatartására, illetve helyben tartására.

Általánosan megfogalmazott célkitűzések:

- a mértékadó csapadék 20 %-a az ingatlanon maradjon.
- a csapadékvíz elvezető rendszeren levezetett csapadékvíz - mely a főbefogadóba kerül bevezetésre - további 20%-a oldaltározókban tartandó vissza.

Amennyiben a csapadékvíz a befogadóba a magas vízállás miatt gravitációsan nem vezethető be, úgy az önkormányzatnak gondoskodni kell a szivattyús átemelésről.

# Jászivány Község Településrendezési Terve - Megalapozó Vizsgálat

---

A csapadékvíz elvezetés műszaki lehetőségét mindenkor biztosítani kell, a belvízvédelmi tervben lévő üzemeltetési szabállyal összhangban.

- A mélyfekvésű, lefolyástalan területet újonnan művelésbe nem lehet bevonni, ill. a meglévőket javasolt művelés alól kivonni és rét-legelőként hasznosítani, vagy túrni e területeken a belvízi elöntést és a termés kiesést.
- A belvizes területeket figyelembe kell venni a közigazgatási határok korrekciójánál, valamint a lakóterületek kialakításánál, elkerülve a későbbi belvízkárokat, ill. a jelentős költséggel történő belvízkár elhárítást.
- A belterületi csapadékvíz elvezetést rendszerszemléletben, a már kiépült csatornahálózathoz kapcsolódva, a belvízvédelmi tervvel összhangban kell kidolgozni. A felszíni vízvezető rendszerek tervezésénél a könnyen, gazdaságosan karbantartható rendszereket kell előtérbe helyezni, azaz a nyílt gravitációs rendszereket kell előnyben részesíteni (minél kevesebb átemelővel és zárt vezetékkel).
- A belterületi vízrendezés tervezésénél a KÖTIVIZIG állásfoglalása (befogadói nyilatkozata) kell a külterületi befogadók tekintetében, melyek elsősorban csapadékvízzel terhelhetőek a Víz Keretirányelvben foglaltak teljesítése érdekében.
- A településrendezési tervnek illeszkednie keli a települést érintő vízrendezési- és belvízvédelmi fejlesztésekhez.
- A helyben tartott vizek lokálisan hozzájárulnak a talajvíz pótlásához (amely VKI célkitűzés a felszín alatti víztestek esetében), és a mikroklíma javításához.

## Vízhasznosítás

Jászivány közigazgatási területén KÖTIVIZIG kezelésű, kizárólagos állami tulajdonban lévő vízszolgáltatási főmű nem található.

Vízjogi engedéllyel jelenleg üzemelő öntözőtelep nincs.

Távlati vízhasznosítási igények kielégítésére alkalmas vízfolyás a község területén nincs.

## A településfejlesztési koncepció során az alábbiakat figyelembe kell venni:

- A Víz Keretirányelvben a csapadékvíz-gazdálkodás megvalósítására vonatkozó általános célkitűzéseket és feladatokat kell figyelembe venni. A belterületen törekedni kell a tisztítást nem igénylő csapadékvizek visszatartására, illetve helyben tartására.

Általánosan megfogalmazott célkitűzések:

- a mértékadó csapadék 20 %-a az ingatlanon,

- a csapadékvíz elvető rendszeren levezetett csapadékvíz - mely a főbefogadóba kerül bevezetésre - további 20%-a oldaltározókban tartandó vissza,

Amennyiben a csapadékvíz a befogadóba a magas vízállás miatt gravitációsan nem vezethető be, úgy az önkormányzatnak gondoskodni kell a szivattyús átemelésről.

A csapadékvíz elvezetés műszaki lehetőségét mindenkor biztosítani kell, a belvízvédelmi tervben lévő üzemeltetési szabállyal összhangban.

- A mélyfekvésű, lefolyástalan területet újonnan művelésbe nem lehet bevonni, ill. a meglévőket javasolt művelés alól kivonni és rét-legelőként hasznosítani, vagy túrni e területeken a belvízi elöntést és a termés kiesést.

# Jászivány Község Településrendezési Terve - Megalapozó Vizsgálat

---

- A belvizes területeket figyelembe kell venni a közigazgatási határok korrekciójánál, valamint a lakóterületek kialakításánál, elkerülve a későbbi belvízkárokat, ill. a jelentős költséggel történő belvízkár elhárítást.
- A belterületi csapadékvíz elvezetést rendszerszemléletben, a már kiépült csatornahálózathoz kapcsolódva, a belvízvédelmi tervvel összhangban kell kidolgozni. A felszíni vízelvezető rendszerek tervezésénél a könnyen, gazdaságosan karbantartható rendszereket kell előtérbe helyezni, azaz a nyílt gravitációs rendszereket kell előnyben részesíteni (minél kevesebb átemelővel és zárt vezetékkel).
- A belterületi vízrendezés tervezésénél a KÖTIVIZIG állásfoglalása (befogadói nyilatkozata) kell a külterületi befogadók tekintetében, melyek elsősorban csapadékvízzel terhelhetőek a Víz Keretirányelvben foglaltak teljesítése érdekében.
- A településrendezési tervnek illeszkednie kell a települést érintő vízrendezési- és belvízvédelmi fejlesztésekhez.

## Jogsabályi háttér:

- **83/2014. (III. 14.)** Korm. rendelet a nagyvízi meder, a parti sáv, a vízjárta és a fakadó vizek által veszélyeztetett területek használatáról, hasznosításáról, valamint a folyók esetében a nagyvízi mederkezelési terv készítésének rendjére és tartalmára vonatkozó szabályokról.
- A felszín alatti vizek jó állapotának biztosítása érdekében, a csapadékvíz szikkasztásánál a **219/2004.(VII. 21.)** Korm. rendelet előírásait, a felszíni vizek minőségének védelme érdekében, a felszíni vízbe történő bevezetéskor, a **220/2004. (VII. 21.)** Korm. rendelet előírásait kell betartani.
- **147/2010. (IV. 29.)** Korm. rendelet a vizek hasznosítását, védelmét és kártételeinek elhárítását szolgáló tevékenységekre és létesítményekre vonatkozó általános szabályokról.

## **1.16.2. Energia**

### **1.16.2.1. Energiagazdálkodás és energiaellátás (villamos energia, közvilágítás, gázellátás, távhőellátás és más ellátórendszerek)**

#### Meglévő kül –és belterületi hálózat

A TRT tervezési területének villamos energiaellátását a ELMŰ-ÉMÁSZ Nyrt biztosítja a saját tulajdonában lévő elosztó hálózaton keresztül. A területen található a területet ellátó 22kV-os szabadvezeték hálózat. A területen egy, a környező területet ellátó 22kV-os gerinchálózat található. Ezen gerinchálózatokról kap ellátást Jászivány község, valamint a területen található mezőgazdasági majorok és telephelyek, melyek közigazgatásilag Jásziványhoz tartoznak. A gerinchálózatok megfelelő állagú és keresztmetszetű.

A területen 22kV-os szabadvezetékes illetve az szabadvezeték hálózaton keresztül üzemelnek a fogyasztói transzformátorok állomások. A fogyasztói transzformátorok



# Jászivány Község Településrendezési Terve - Megalapozó Vizsgálat

állomásokról a villamos energiaelosztás kiefeszültségű szabadvezetékes elosztóhálózaton keresztül jut el a fogyasztókhoz.

A transzformátorállomások szabadvezetékes hálózat esetén oszlop állomások biztosítják az energiaellátást. A településen mindenütt biztosítható a villamos energiaellátás, ezért ilyen szempontból zárolt terület nincs.

Külterület energiaellátása:

- a villamos energiát az áramszolgáltató saját tulajdonú, üzembiztos hálózatról biztosítja a külterületi fogyasztók részére. A karbantartásuk, korszerűsítésük folyamatos.

A belterület közvilágítása már korábban került korszerűsítésre, (kompakt fénycsöves lámpatest), de nem teljes mértékben, több helyen még higanygőz lámpatest is található, viszont jelenleg már a még energiahatékonyabb LED-es közvilágítás még nem valósult meg a településen.

Energiaellátás (Forrás: TEIR)

Év	2000	2001	2002	2003	2004	2005	2006	2007	2008	2009	2010	2011	2012	2013	2014
Háztartási vill. energia fogyasztók száma	213	214	211	210	463	463	462	444	436	460	419	419	421	421	418
Háztartások részére szolgáltatott vill. energia (1000kWh)	451	467	470	494	592	593	592	602	612	742	603	588	501	496	489

Fejlesztések:

Az Önkormányzat egyelőre nem kíván fejlesztéseket végrehajtani.

Amennyiben mégis sor kerül fejlesztésre, azok ellátását a meglévő primer (22kV) hálózat bővítésével új transzformátor állomás létesítésével és kiefeszültségű szabadvezeték hálózat kiépítésével lehet megoldani.

Ellátatlan területek vizsgálata:

Az ellátatlan területen jelenleg nincs a településen. A jelentkező fogyasztói energiaigények műszaki-gazdasági feltételeit az áramszolgáltató határozza meg. A villamos energiaellátás jelentős költségei miatt csak a ténylegesen jelentkező igények kiszolgálását kell biztosítani.

A jelenlegi belterület energiaellátása biztosított. Az új létesítmények kialakításához középfeszültségű hálózat, alállomás és kiefeszültségű hálózat létesítése szükséges.

Közmű szolgáltató fejlesztései.

A jelenlegi 22kV-os középfeszültségű hálózaton az ELMŰ-ÉMÁSZ Zrt nem tervez jelentősebb beavatkozást, mert azok állapota és kapacitása megfelelő, a később jelentkező energiaigényeket is ki tudja elégíteni.

A TRT tervezési területen az alábbi védőtávolságokat kell betartani a létesítés során a **112/2014. (X.15.) NGM** rendelet alapján:

villamosmű

elhelyezkedés

biztonsági övezet

# Jászivány Község Településrendezési Terve - Megalapozó Vizsgálat

---

22kV-os szabadvezeték	külterület	5m
22kV-os szabadvezeték	belterület	2,5m
22/0,4 kVos transzformátor állomás és		
22/0,4 kV-os kapcsolóberendezés	bel- és külterület	5m
0,4 kV-os csupasz szabadvezeték	kül- és belterület	1m
0,4 kV-os szigetelt szabadvezeték	kül- és belterület	0,5m
0,4 kV-os földkábel	kül- és belterület	1m

Tilalmak a biztonsági övezetben

a) a villamosműhöz nem tartozó

a1) oszlop, torony, önálló tartószerkezet, daru, állványzat,

a2) A-C tűzveszélyességi osztályba tartozó - külön jogszabály rendelkezései szerint - robbanás- és tűzveszélyes anyag (pl. gáz, benzin, olaj) tárolására alkalmas tartály,

a3) üzemanyag töltőállomás,

a4) gémeskút, nyitott állapotban föld felszínétől mért 4 m-nél magasabb sorompó,

c) anyag tárolása és felhalmozása

c1) oly módon, hogy az oszlop járművel való megközelítését akadályozza,

c2) nem éghető anyagok 2 métert meghaladó magasságú tárolása (pl. siló, víztartály, építőanyag), amelynél a mértékadó magasság a depónia-ember-eszköz-mozgástér együttes mérete,

c3) az oszlopszerkezetben és az alapozásban agresszivitásuk miatt kárt okozó vegyi anyagok tárolása és felhalmozása,

c4) A-C tűzveszélyességi osztályba tartozó - külön jogszabály rendelkezései szerint - robbanás- és tűzveszélyes anyagok (pl. nád, fa, gumi, hulladék, szilárd, folyékony, gáznemű tüzelő- és üzemanyag, lőszer) tárolása és felhalmozása, a mezőgazdasági termelésben szükségszerűen, ideiglenesen a táblán maradó szalmabála, valamint nem kazlazott széna kivételével;

d) munkavégzés

d1) a c) pontban felsorolt A-C tűzveszélyességi osztályba tartozó - külön jogszabály rendelkezései szerint - robbanás- és tűzveszélyes anyagokkal, kivéve a mezőgazdasági termeléssel együtt járó szokványos munkaműveleteket,

d2) a jármű (gépjármű, mezőgazdasági vontató, munkagép stb.) üzemanyaggal való feltöltése,

d3) a c) pontban említett A-C tűzveszélyességi osztályba tartozó - külön jogszabály rendelkezései szerint - robbanás- és tűzveszélyes anyagok elégetése, kivéve a mezőgazdasági munkák végzése során szükségszerűen a táblán maradó szármaradványt, valamint a tarló

# Jászivány Község Településrendezési Terve - Megalapozó Vizsgálat

---

égetését. A tarló, illetőleg a szármaradvány égetésnél be kell tartani az Országos Tűzvédelmi Szabályzat előírásait;

e) a föld felszínétől mért 3 méternél magasabb idegen létesítményhez tartozó fémhuzal,

12. § Földben elhelyezett vezeték biztonsági övezetében tilos:

a) építeni, elhelyezni (pl. alapozás, oszlop), üzemeltetni bármilyen végleges épületet, építményt, berendezést - ide nem értve nyomvonalas létesítménynek jogszabály, illetőleg a szabvány előírásainak megfelelően kialakított keresztezését, illetőleg megközelítését - amely a földben elhelyezett vezeték

- hűlési viszonyait rontja,

- folyamatos és biztonságos üzemeltetését akadályozza,

- üzemzavar elhárítását, karbantartását akadályozza, veszélyezteti vagy lehetetlenné teszi;

b) bármilyen ideiglenes épületet, építményt, berendezést a földben elhelyezett vezeték üzemben tartójának előzetes hozzájárulása nélkül elhelyezni;

c) a vezeték üzemben tartójának előzetes hozzájárulása nélkül minden olyan, a föld felszíne alatti és feletti tevékenység végzése, amely az élet- és vagyonbiztonságot, illetőleg a föld alatti vezeték épségét, valamint folyamatos és biztonságos üzemét veszélyezteti, vagy veszélyeztetheti.

E rendelet alkalmazásában ilyennek minősül:

c1) korróziót előidéző erősen savas vagy lúgos folyadék talajra öntése,

c2) fokozottan tűz- és robbanásveszélyes anyagok tárolása,

c3) a robbantás,

c4) éghető anyagoknak nagy tömegben való elégetése,

c5) az útburkolat felbontása,

c6) az árok- vagy gödörásás,

c7) a szondázás (különböző vizsgálati céllal fémrudak leverése),

c8) fúróberendezés, pneumatikus munkagépek, földgyaluk üzemeltetése,

c9) a talajba beágyazott műtárgy, oszlop, vízóraakna gépalap stb. daruval, vontatóval vagy más géppel, eszközzel - a műtárgy kézi erővel végzett körüljárása nélküli - kiszakítása;

d) a földben elhelyezett vezeték földművén (töltésén) a vezeték üzemben tartójának hozzájárulása nélkül mindennemű munkavégzés, ami a földmű megbontásával jár.

# Jászivány Község Településrendezési Terve - Megalapozó Vizsgálat

---

13. § Az erőmű és az állomás biztonsági övezetében a 11. § (1) bekezdésében és a 12. §-ban foglalt rendelkezéseket kell alkalmazni.

(2) A biztonsági övezetben

a) tábor, kemping, vásártér, sportpálya, játszótér, gyakorlótér, karám, kijelölt autóparkoló, tömegközlekedési járművek megállóhelye 100-500 kV-os névleges feszültségű vezeték esetén akkor létesíthető, ha a 7. §-ban meghatározott távolságokra vonatkozó és egyéb előírások megtarthatók (pl. a vezeték oszlopa körül a talajfelszín aszfaltozott vagy azzal villamos szigetelés szempontjából egyenértékű vagy más anyagú réteggel ellátott, vagy az oszlop körülkerített);

b) az épületre szerelt televízió- vagy egyéb antenna, villámhárító stb. úgy létesíthető, hogy üzemszerű helyzetben a szél által a szabvány szerint kilengett áramvezetőket, feldőlés esetén a nyugalomban levő áramvezetőket

b5) 1-35 kV névleges feszültségszint között 2,0 méternél,

b6) kiefeszültségnél 1,25 méternél

jobban ne közelítse meg;

d) közúton és saját használatú szilárd burkolatú úton (a továbbiakban együtt: szilárd burkolatú út) csak 4,5 méternél, illetőleg a magasságkorlátozó táblán feltüntetett magasságnál, ezen kívüli területen csak 4 méternél alacsonyabb építésű vagy ezzel azonos magasságig anyaggal rakott jármű közlekedhet, illetőleg dolgozhat; e magasságot a rakomány, a járművön szállított személy, illetőleg szerszám legmagasabbra nyúló része, valamint a jármű működés közben sem haladhatja meg.

A jármű legkiállóbb része az oszlopot, kikötését, illetőleg ezek alapozását úgy közelítheti meg, hogy abban károsodást ne okozzon, az áramvezetőket pedig sem vízszintesen, sem függőlegesen, a következőkben megadott távolságértékeknél jobban a legkedvezőtlenebb helyzetben és esetben sem közelítheti meg:

d5) 35-15 kV névleges feszültségszint között az 1,5 métert,

d6) 15 kV névleges feszültségszint alatt az 1,2 métert;

e) olyan fémtárgyat, amelyet hosszúsága vagy tömege miatt legalább két vagy több embernek kell szállítani, a távvezeték tartószerkezetétől mért 15 m távolságon belül csak akkor szabad vinni, illetőleg tartani, ha a munkavégzőket megfelelő anyagú, villamosan szigetelő, sérülésmentes védőlábbeli védi, amely a talajtól villamosan elszigeteli vagy maga a talajfelszín villamosan szigetelőanyaggal burkolt (pl. aszfaltozott);

f) a föld felett 3 méternél nem magasabb, összefüggő, 50 méternél hosszabb fémszerkezetek, fém szőlőkordon, fémkerítés, fém csővezeték (pl. öntözőberendezés csővezetéke) érintésvédelemmel ellátva létesíthető;

# Jászivány Község Településrendezési Terve - Megalapozó Vizsgálat

---

g) föld alatti csővezeték (pl. gázvezeték, öntözőberendezés csővezetéke) érintésvédelemmel ellátott fémcső, vagy szigetelőanyagú cső lehet;

(3) A villamosmű üzemben tartójának írásbeli hozzájárulása, kell a biztonsági övezetben:

a) épületnek, építménynek a létesítéséhez;

b) idegen létesítményhez tartozó, 0,2x0,3 méternél nem nagyobb jelzőtábla (pl. tűzcsapjel) a vezeték oszlopán, illetőleg alapozásán a föld felszínétől mért legfeljebb 2 méter magasságban történő elhelyezéséhez;

c) 4,5 méternél magasabb jármű vagy rakomány közlekedéséhez, illetőleg munkavégzéséhez. A villamosmű üzemben tartója a hozzájárulásában előírhatja, hogy a közlekedés, illetőleg a munkavégzés csak megbízottja jelenlétében történhet. A villamosmű megközelítésére ebben az esetben is alkalmazni kell a (2) bekezdés d) pontjában foglalt előírásokat;

d) nem éghető anyag (pl. építőanyag, föld, törmelék, ócskavas) tárolásához. Az anyagot a hozzájárulásban meghatározott módon és időtartamig, a földfelszíntől mért, legfeljebb 2 méter magasságig szabad tárolni, amelynél a mértékadó magasság a depónia-ember-eszköz-mozgástér együttes mérete;

e) a terepszint megemeléséhez (pl. tereprendezés, gátépítés, vízszintszabályozás, halastó vagy zagytér létesítése), amely munkákat a hozzájárulásban foglaltaknak megfelelően kell elvégezni;

f) nyílt árok vagy gödör létesítéséhez

f1) a fa, illetőleg betonoszlop 5 méteres körzetében,

f2) az acélszerkezetű oszlop, illetőleg kikötése alapozásának szélétől vízszintesen mért 8 méter távolságon belül vagy e távolságtól kezdődő 45°-os lejtőszögű sík alá nyúlóan. A 100 kV-os és ennél nagyobb feszültségű vezetéknél az árok vagy gödör az oszlop terepjáró gépjárművel való megközelítését nem akadályozhatja;

Jelen tilalmak és korlátozások csak a legfontosabb előírásokat tartalmazzák, azok részletes leírását **112/2014. (X.15.) NGM rendelet** tartalmazza.

## **Gázellátás:**

Jászivány gázellátása kezdetben tartályos volt, a tartálypark a község házával szemben volt. A településen a vezetékes gázellátás megoldott, az igényeket ki tudja elégíteni.



# Jászivány Község Településrendezési Terve - Megalapozó Vizsgálat

Gázszolgáltatási adatok (forrás: TEIR)

Év	2000	2001	2002	2003	2004	2005	2006	2007	2008	2009	2010	2011	2012	2013	2014	2015
Háztartási gázfogyasztók száma	76	76	78	67	90	104	146	146	144	148	149	148	148	141	139	138
Összes szolgáltatott vezetékes gáz mennyisége (1000m <sup>3</sup> )	30	31	21	42	48	86	176	182	142	133	137	118	109	105	105	107
Összes szolgáltatott gázból háztartások részére szolgáltatott (1000m <sup>3</sup> )	17	16	11	21	33	64	137	152	137	119	123	105	96	93	92	88
Összes gázcsőhálózat hossza (km)	7	7	6	7	7	7	13	13	13	13	14	14	14	14	14	14
Összes gázfogyasztó (db)	87	87	89	76	103	112	154	154	152	156	157	156	155	149	147	148
Gázzal fűtött lakások száma	76	76	78	67	90	104	146	145	143	147	148	148	148	141	139	138

Új utcanyitás, telekkiosztás építési engedély kiadásánál illetve egyéb közmű létesítésénél figyelembe kell venni az MSZ 7048 / 3 – 83 illetve az azt módosító Szabványügyi Közlöny 2002. Augusztus 01. (SZ.K.8.) számában közzétetteket, továbbá az MSZ 7487 / 2 – 80 szabványokban foglaltakat.

## **CH ipari létesítmény:**

Jászivány község közigazgatási területét a Jász – Nagykun – Szolnok Megyei Kormányhivatal, Hatósági Főosztály, Bányászati Osztály adatközlése szerint az alábbi bányatelek érinti:

- „Pély I – szénhidrogén” bányatelek.

### **1.16.2.2. Megújuló energiaforrások alkalmazása, a környezettudatos energiagazdálkodás lehetőségei**

Az elmúlt években országosan, így Jásziványban is előtérbe került a megújuló energiaforrás alkalmazása. Jelenleg a településen még nem üzemel szél, nap vagy geotermikus energiát felhasználó, előállító létesítmény.

### **1.16.2.3. Az önkormányzati intézmények energiahatékonysági értékelése**

# Jászivány Község Településrendezési Terve - Megalapozó Vizsgálat

---

Az önkormányzati intézmények energiahatékonysága javítható egyrészt a korszerűbb energiatakarékosabb készülékekkel, alternatív kapcsolós vagy mozgásérzékelős világításokkal, kompakt fénycsővekkel. Az energiahatékonyság növelését szolgálja az épületek korszerűsítése mind gépészeti, mind építészeti oldalról. Építészet terén a homlokzatok utólagos hőszigetelése és a nyílászárók cseréje, növeli az energiahatékonyságot. Ugyancsak az energiahatékonyságot növeli a napkollektorok beszerelése, mellyel mind a világítás, mind a melegvíz ellátáshoz nyerhető energia. Jelenleg Tiszainokán még nem üzemel napelem, amely javítaná az energiaellátást.

## **1.16.3. Elektronikus hírközlés (vezetékes elektronikus hálózat, vezeték nélküli hírközlési építmények)**

### ***Kábel Televízió:***

A tervekészítés időszakában a településen kábeltelvíziós hálózat nem található. A megvalósításra célszerű igényfelmérést végezni és megfelelő számú jelentkező esetén a kivitelezésre és üzemeltetésre ajánlatot kérni.

### ***Telefonellátás:***

#### ***a./ Helyközi hálózat:***

A helyközi telefon gerincezeték Jászapátit Heves várossal köti össze ebből ágazik le a helyi telefonellátást biztosító vezeték belterület felé.

#### ***b./ helyi hálózat:***

A helyi hálózat központja a Polgármesteri Hivatal épületében, a Fő utca 4. szám alatt található. Jászivány helyi telefonhálózat légvezetékes, földkábelben épült meg a rendszer.

Az INVITEL által nyilvántartott előfizetők száma 106 előfizető.

Nyilvános telefonállomások a településen nem találhatók.

#### ***c./ kábel nélküli telefonellátás:***

Jászivány településen sem átjátszó, sem helyi torony nincs a telefontársaságok tulajdonában.

#### ***d./ mikrohullámú rendszer:***

A településen mikrohullámú rendszer következtében az építés szabályozását megkövetelő védősáv nem található.

# Jászivány Község Településrendezési Terve - Megalapozó Vizsgálat

---

## **Védőtávolság:**

Telefon földkábel kábeltelevízió földkábeltől 0,5 m

Telefon földkábel minden más létesítménytől általánosan 1,50 m

Az elektronikus hírközlési építmények vonatkozásában a 2003. évi C. törvény 94.§. (1) alapján: „a településrendezésénél, rendezésénél utak és közművek építésénél, korszerűsítésénél, egyéb építmények és más létesítmények megvalósításánál, felújításánál – a külön jogszabályban meghatározott módon – biztosítani kell az elektronikus hírközlési építmények elhelyezésének lehetőségét.”

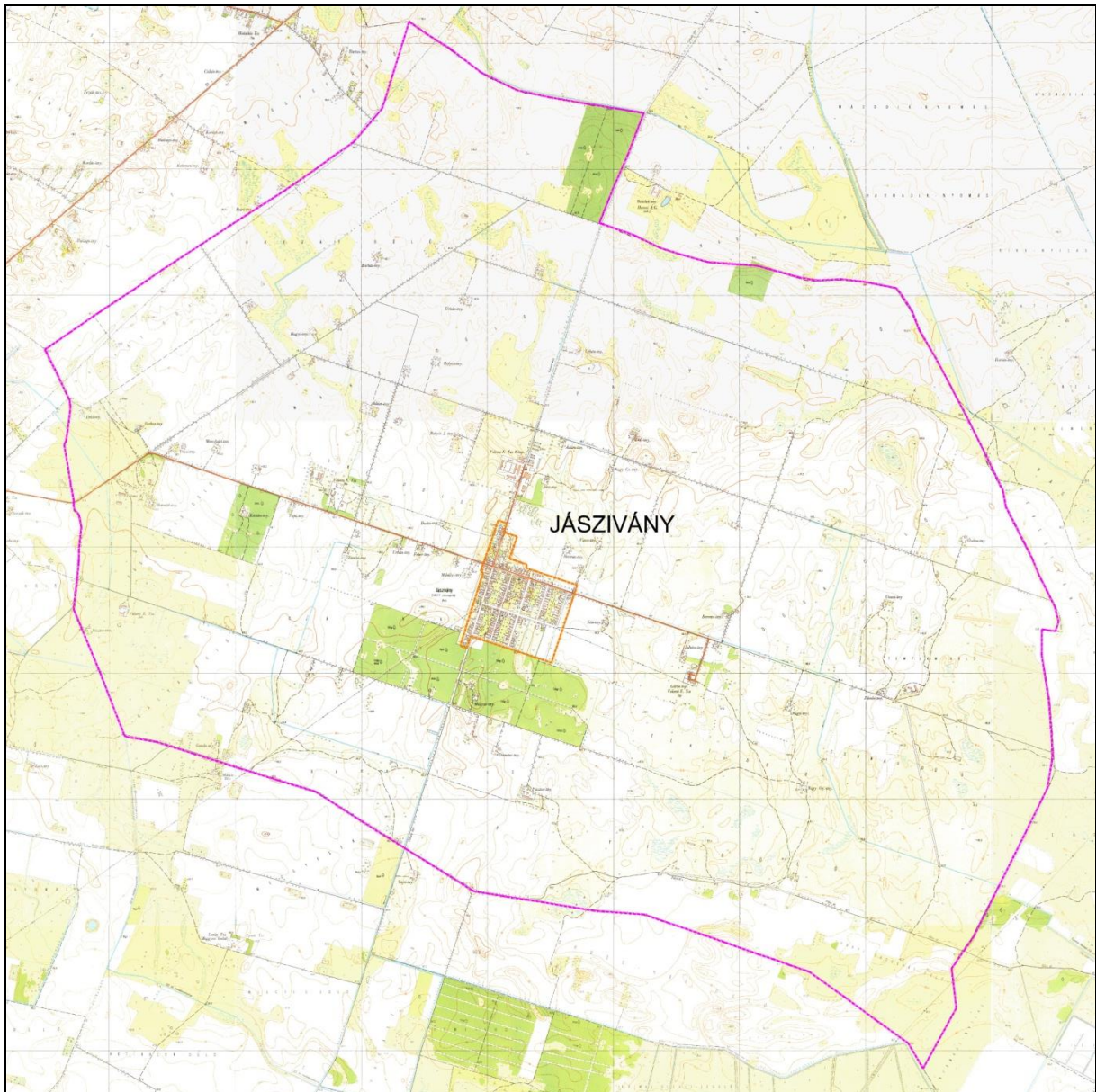
A postai létesítmények vonatkozásában pedig a 2003. évi CI. törvény 40.§. (1) alapján: „a településrendezésénél, rendezésénél utak és közművek építésénél, korszerűsítésénél, egyéb építmények és más létesítmények megvalósításánál, felújításánál – a külön jogszabályban meghatározott módon – biztosítani kell a postai létesítmények elhelyezésének lehetőségét.

## **1.17. Környezetvédelem (és településüzemeltetés)**

A település igazgatási területe: 3950,786 km<sup>2</sup>, ebből:

- belterület 53,576 km<sup>2</sup>
- külterület 3897,21 km<sup>2</sup>

# Jászivány Község Településrendezési Terve - Megalapozó Vizsgálat



Jászivány kül- és belterületi ábrázolása topográfiai térképen

Jászivány a Jászság keleti határán található kisközség. A Jászkisért Hevessel összekötő és a 31 sz főközlekedési utat Pélyllyel összekötő részben burkolt utak kereszteződésében fejlődött tanyás, pusztás település. A település Jászapátitól délkeleti irányba helyezkedik el kb. 10 km távolságra. a települést egyrészt Szolnok megyeszékhellyel, másrészt Jászberény várossal a 31. sz. Budapest – Jászberény - Dormánd II. rendű főút, valamint a 32132. sz. bekötő út köti össze.

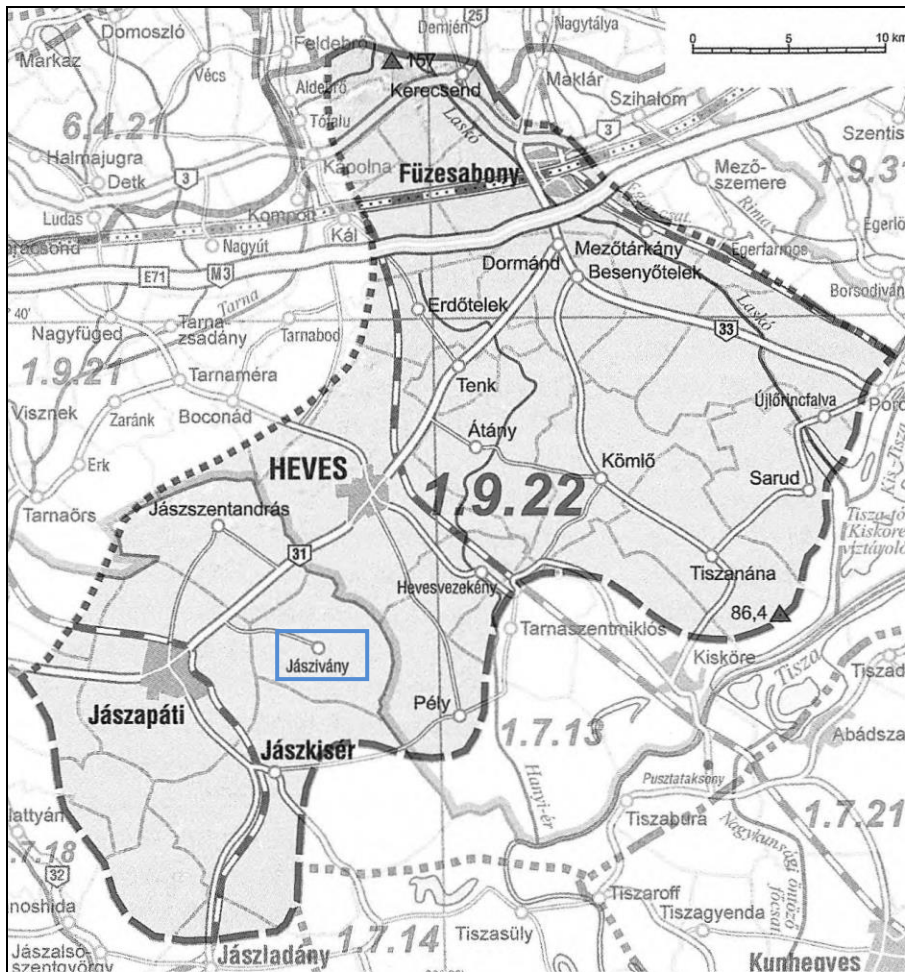
Jászivány az Észak-Alföldi hordalékkúp síkság, ezen belül is a Hevesi kistáj részét képezi.

A kistáj Heves és Jász-Nagykun-Szolnok megyében helyezkedik el. Területe 1006 km<sup>2</sup> (a középtáj 24,9%-a, a nagytáj 2%-a).Magyarország kistáj kataszterében azonosító száma: 1.9.22.



# Jászivány Község Településrendezési Terve - Megalapozó Vizsgálat

A kistáj települései a következők:



## ***Domborzati adatok***

A kistáj 86,4 és 157 m közötti tszf-i magasságú, lényegében a Laskó- és az Eger-patak hordalékkúp síksága. Az enyhén D felé lejtő felszín É-ról lépcsővel (egyúttal szerkezeti vonallal) határolódik le; orográfiai típusát tekintve 5 m/km<sup>2</sup>-es átlagos relatív relieffel jellemezhető hullámos síkság. A kistáj középső és D-i területei kis relatív reliefű (1-2 m/km<sup>2</sup>), alacsony ármentes síkságok, amelyeket enyhén hullámos síksági felszínek tarkítanak. K-en nehezen különíthető el a Borsodi-síktól.

## ***Földtani adottságok***

A mélyszerkezeti viszonyokat alapvetően meghatározza, hogy D-i részen húzódik a Középmagyarországi vonal. Ettől É-ra az alaphegység főleg újpaleozoos és mezozoos képződményekből, D-re pedig ultrametamorf és metamorf kőzetekből áll. A középső-miocéntől a holocénig szakaszosan süllyedő terület, amelynek mértéke D felé erősödött. Itt a 2000 m-t is meghaladó pannóniai üledékösszlet alakult ki.

Erre ugyancsak nagy vastagságban pleisztocén üledéksor települt; legjellemzőbbek az iszapos, csillámos „kék homok”, a löszszerű anyagok, valamint a folyóvízi és mocsári agyag. É-on a hordalékkúpok fejénél több kavicszintben rendeződve (Füzesabony, Mezőtárkány,



# Jászivány Község Településrendezési Terve - Megalapozó Vizsgálat

---

Heves) lokális jelentőségű kavics- ill. homokkészlet fordul elő. A felszín 90%-át különféle holocén anyagok, lösziszapok borítják. Füzesabonytól K-re, a felső-pannóniai rétegekben több lignitlep alakult ki.

## *Éghajlat*

Mérsékelt meleg-száraz éghajlattal jellemezhető terület, különösen a D-i részei. Az évi napfénytartam ÉK-en 1900-1950 óra, DNy-on 1950-1980 óra. A nyári évnegyedben 740-770, télen kb. 180 órát süt a Nap. Az évi középhőmérséklet 10,0-10,2 °C, ÉK-en ennél alacsonyabb, 9,8-9,9 °C; a vegetációs időszak átlaghőmérséklete 17,0-17,2 °C. 10 °C fölött alakul a napi közép: ápr. 2-5. és kb. okt. 16-20. között (195-200 nap).

Az utolsó tavaszi fagyok É-on ápr. 13., D-en ápr. 8. körül várhatók, s az első őszi fagyokra okt. 22. körül lehet számítani. A fagymentes kb. 190 napig, D-en kb. 195 napig tart.

Az évi abszolút hőmérsékleti maximumok átlaga kevéssel 34,0 °C fölötti, É-on valamivel alatta. Az abszolút minimumok átlaga -16,5 °C körül alakul.

A csapadék évi összege 530-560 mm, de D-en csak 520-540mm. A vegetációs időszakban 310-320 mm eső hullik (É-on a több). Egy nap alatt 180 mm volt a legtöbb csapadék (Erdőtelek). A téli hótakarós napok száma É-on 36-38, máshol 32-35, az átlagos maximális hóvastagság 16-18 cm.

Az ariditási index 1,26-1,30, D-en 1,30-1,35.

Hasonlóan a Gyöngyösi-síkhöz, itt is a Ny-i, a K-i és az ÉK-i szél a leggyakoribb. Az átlagos szélesség 2,5 m/s körüli. Főként a D-i vidékek kevés csapadéka miatt csak az öntözés növelheti a termelésbiztonságot.

## *Vízrajz*

A Közép-Tisza melletti tetemes kiterjedésű tájnak alig van vízfolyása. A K-i tájhatáron a Laskó halad (69 km, 367 km<sup>2</sup>). Egyetlen jobb oldali mellékvíze a Tepely-Hidvégi-csatorna (22,5 km, 71 km<sup>2</sup>). DNy-i részét a Tiszába folyó Sarud-Sajfoki-főcsatorna (33 km, 249 km<sup>2</sup>) és a Hanyi főcsatorna (22 km, 237 km<sup>2</sup>) ágazza be. Száraz, gyér lefolyású, vízhiányos terület.

Vízjárás adatok a Laskóról vannak. Az árvizek főleg nyár elején, a kisvizek az év második felében jellemzők. A vízminőség III. osztályú. A belvízi csatornahálózat hossza mintegy 400 km, aminek vizeit a főcsatornák vezetik a Tiszába.

A kistájnak alig van tava. Az 5 kis természetes állóvíz területe 10 ha, csupán az Ártány melletti (7 ha) jelentősebb. A csányi tározó 70, az adácsi 88 ha felszínű.

A „talajvíz” mélysége a Hanyi-ér mellett 2 m felett, máshol 2-4 m között van. Kémiai típusa általában kalcium-magnézium-hidrogénkarbonátos, amit kisebb nátriumos foltok tarkáznak. Keménysége 15-25 nk° között van, de a települések körzetében és Kömlőtől D-re 35 nk° fölé emelkedik. A szulfáttartalom is a települések környékén emelkedik 60 mg/l fölé.

# Jászivány Község Településrendezési Terve - Megalapozó Vizsgálat

---

A rétegvizek mennyisége csekély. Az artézi kutak száma nagy, de a mélységük nemigen haladja meg a 200 m-t. Vízhozamuk általában mérsékelt. Gyakran még a nagyobb mélységbe lehatoló fúrások is kevés vizet adnak. Heves fürdőkútja 47 °C-os, Jászszentandrásé 42 °C-os, Tiszanánáé 54 °C-os vizet ad.

## **Növényzet**

Átmeneti növényzetű táj, jelentős arányban kultúrterületekkel (<80%). A táj É-i része az érintkező hegylábperemmel mutat rokonságot, bár növényzete igen fragmentált, jobbra meredek teraszletörésekre (pl. kerecsendi Lógópart), antropogén sáncokra (Csörsz-árok) és mezsgyékre szorítkozik. A kerecsendi Berekerdő a hegylábperemi - alföldi löszölgyesek „locus classicus”-a, gyertyános-tölgyes foltokkal is. A táj Ny-i részén (a Kál-Jászszentandrás tengely mentén) a Hevesi-homokhát egykor értékes homoki vegetációja mára teljesen megszűnt, a Hanyi-ér forrásánál (Erdőtelek) ma is megtalálható az égerláp maradványa. A táj D-i-Ny-i része már gyepekben gazdagabb, jobbra szikespusztai táj, kevés elsődleges szikes foltot is feltételezhetünk (Jászapáti, Pély, Sarud térségében), míg a magasabb löszhátaknál a másodlagos szikesedés révén kialakult cickórós gyepek fordulnak elő jelentős arányban.

A hegylábperemi sztyep- és erdőssztyepfajok a táj E-i részére koncentrálnak, előfordulásuk a tájban igazi kuriózum: leánykőkörcsin (*Pulsatilla grandis*), piros kígyószisz (*Echium maculatum*), nagyzezerjófű (*Dictamnus albus*), epergyöngyike (*Muscari botryoides*), hosszúlevelű árvalányhaj (*Stipa tirsia*), Janka-tarsóka (*Thlaspi jankae*), bugás veronika (*Pseudolysimachion spurium*). Számos löszelem a szikespusztai tájban löszhátakon és mezsgyéken is fennmarad: macskahere (*Phlomis tuberosa*), hengeres peremizs (*Inula germanica*), közönséges borkóró (*Thalictrum minus*). Jellemző szikes fajok: réti őszirózsa (*Aster sedifolius*), sziki varjúháj (*Sedum caespitosum*), sziki boglárka (*Ranunculus lateriflorus*), a sziki magaskórósokban fátyolos nőszirm (*Iris spuria*) és sziki kocsord (*Peucedanum officinale*). Belvizes szántókon és mocsarak szegélyében gazdag iszapnövényzet tenyészik: látonyafajok (*Elatine* spp.), iszapfü (*Lindernia procumbens*), henyé vasfü (*Verbena supina*). Telepített tölgyesei helyenként gazdag orchideaflórával rendelkeznek: madársisakfajok (*Cephalanthera* spp.), Tallós- és széleslevelű nőszőfü (*Epipactis tallosii*, *E. helleborine*). Az özöngyomok elsősorban a homokterületeken és a vízfolyások mentén terjednek.

Gyakori élőhelyek: F2, Flb, Fia, OC;

közepesen gyakori élőhelyek: Bla, D34, H5a, F4, OB, RB, RC, BA, B5; ritka élőhelyek: B2, B3, B6, F3, F5, A 1, A23, RA, P2a, P2b, P45, M6, H4, H5b, J2, J5.

Fajszám: 700-800; védett fajok száma: 45-55; özönfajok: selyemkóró (*Asclepias syriaca*) 3, aranyvessző- fajok (*Solidago* spp.) 3, akác (*Robinia pseudoacacia*) 3, gyalogakác (*Amorpha fruticosa*) 2, bálványfa (*Ailanthus altissima*) 2. (Schmotzer Andras)

## **Talajok**

A talajtakaró változatosságát a tájban előforduló 9 különböző talajtípus jellemzi, amit 4 , 1%-nál kisebb kiterjedésű, - nem felsorolt - típus előfordulása tovább erősít. A talajok zöme (80%) löszös anyagokon képződött.

A Jászszentandrás és Kál között húzódó kovárványos barna erdőtalajok (11%) azonban homoküledéken, a Füzesabonytól K-re lévő csernozjom barna erdőtalajok (8%) pedig

# Jászivány Község Településrendezési Terve - Megalapozó Vizsgálat

nyirokszerű agyagon alakultak ki. Előbbiek gyenge (int. <30), utóbbiak kedvezőbb (int. 45-60) termékenységi besorolásúak. Főként (70%) szántóként, erdőterületként (10%), a kovárványos barna erdőtalaj még szőlőként (10%) is hasznosítható.

Jászapáti és Heves alföldi mészlepedékes (10%) és réti csernozjom (13%) talajainak termékenységi besorolása a felső kategóriák széles skáláján mozog (int. 70-120), azaz kedvező termékenyséűek. A Heves környéki réti csernozjom talajok 60-70 (int.) földminőségi besorolását kilúgozottságuk okozza.

Átány környékén a löszös anyagokon kialakult réti talajok szénsavas meszet nem tartalmaznak, a Füzesabony környéki réti talajok azonban igen. A mész hiánya vagy megléte a növény-specifikus földminőségükben is megjelenik (int. 60-90). Szántóföldi hasznosításuk elérheti a 95%-ot, a fennmaradó rész kaszálórét lehet.

A táj talajainak jelentős hányada (53%) szikes vagy sóhatás alatti. A mélyben szolonyeces réti csernozjomok 3%, a szolonyeces réti talajok pedig 35% területen fordulnak elő. A kismértékű és a mélyebb rétegekben megjelenő sóhatás és szikesség miatt akár 75-80%-ban szántóként hasznosulhatnak, amit termékenységi besorolásuk (int. 35-50) is mutat. A szántó mellett rételgelő hasznosításuk is lehetséges. Az erősebben szikes réti szolonyec (8%) és a sztyepesedő réti szolonyec talajok (7%) termékenységi besorolása az int. 15-30 kategória. Hasznosításuk többnyire (80%) szikes rétként, kaszálóként, vagy legelőként történhet.

A táj talajtani nevezetességét a Kerecsendnél - az út menti egykori homokbányában - a homok feletti löszrétegben található fosszilis talajszint képezi, amely különlegesen szép fagyváltozékonysági jelenségnyomokat őriz. A hideg korszakot átélte kéve és „gyapjúzsák” formájú rajzolatok azonban nemcsak Kerecsendnél, hanem Hatvantól Bódváig megtalálhatók.

## 1.17.1. Talaj

Az egész területe síkság, melynek tengerszint feletti magassága 88 - 91 méter között változik.

A következő táblázat a művelési ágakat szemlélteti:

Művelési ág	Területe ha/m <sup>2</sup>
szántó	2247,62
rét	3,72
kert	-
gyümölcsös	-
legelő	1338,21
erdő	160,26
kivett	198,97
Fásított terület	2,00
Összesen	3950,78



# Jászivány Község Településrendezési Terve - Megalapozó Vizsgálat

## Vízrendezés, vízhasznosítás

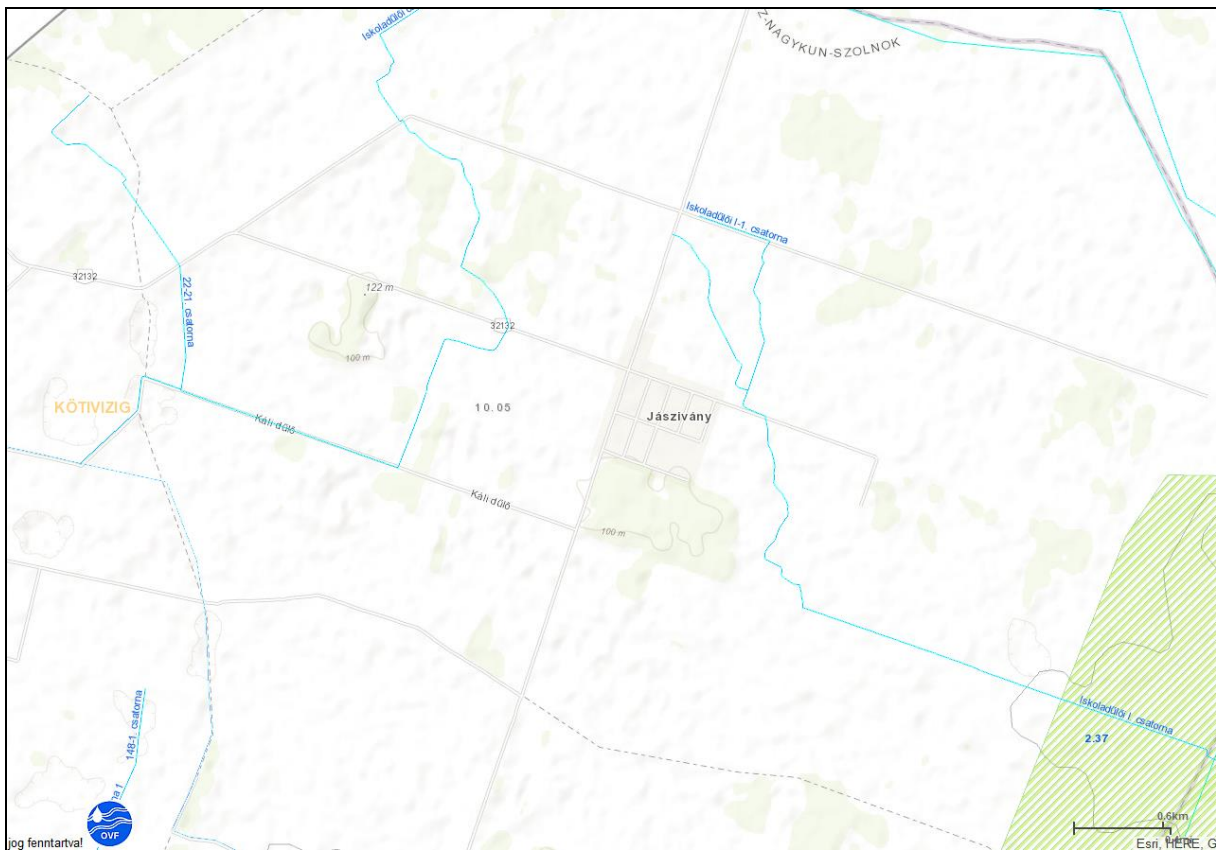
### *Belterületi vízrendezés*

Belvízveszélyes időszakban gyakran okoz elöntést az üzemi művek, út menti árkok elhanyagolt állapota, átereszek feliszapolódása, feltöltése. Ezeknek karbantartása, a belvízcsatornák kotrása, az átereszek tisztántartása, felújítása az üzemeltető feladata.

Jászivány belvíz-veszélyeztetettsége a mérsékelt kategóriába tartozik.

### *Külterületi vízrendezés, vízhasznosítás*

27/2004. (XII. 25.) KvVM rendelet a felszín alatti víz állapota szempontjából érzékeny területeken levő települések besorolásáról jogszabály szerint: **Jászivány az érzékeny felszín alatti vízminőség védelmi területen lévő települések közé tartozik.**



Jászivány külterületi részén húzódó csatornák  
(<http://80.249.165.197/belviz/index.html>)

Jászivány bel- és külterülete a KÖTIVÍZIG 10. 05. sz. belvízvédelmi szakaszán, a Dobai belvízrendszer Tiszasülyi öblözetében helyezkedik el.

A település és külterületének nagy része viszonylag sík, csak a keleti területek helyezkednek el kicsit magasabban, ami jól látható a belvízelöntések helyszínrajzán (ld.: műszaki leírás melléklete). A külterületen jelentősebb belvízcsatorna nem található, ami jelen esetben azt is jelenti, hogy a terület nem belvízveszélyes, csatornák építésére nem volt szükség. A



# Jászivány Község Településrendezési Terve - Megalapozó Vizsgálat

---

belterületen a csapadékvizeket szikkasztóárkokban szikkasztják el. A község nem veszélyeztetett a belvizektől, csapadékvíz elvezető rendszer kiépítése nem szükséges.

Jászivány külterületén öntözéses vízhasznosítás nincs, mivel a térség öntözővíz biztosítása nem megoldott.

A kockázatos anyagok elhelyezése, felszín alatti vízbe történő közvetlen vagy közvetett bevezetése engedély köteles tevékenység, mely csak az illetékes környezetvédelmi felügyelőség által kiadott engedély, illetve a felügyelőség szakhatósági állásfoglalásával más hatóság által kiadott engedély alapján történhet.

**Fontos talaj és a felszín- és felszín alatti vizek védelmével kapcsolatos hatályos jogszabályok betartása ill. betartatása!**

**Élővíz folyásba, kutakba, csapadék csatornába hulladékot és szennyvizet bevezetni tilos!**

## Vízgyűjtő gazdálkodás

Magyarország Vízyűjtő-gazdálkodási Terve a 1042/2012. (II. 23.) Korm. határozat mellékleteként jelent meg. Ezen anyagban az ország négy vízgyűjtőre és 42 tervezési alegységre lett felosztva, melyen belül Jászivány közigazgatási területe, az 2-9 számú Hevesi-sík vízgyűjtőgazdálkodási tervezési alegységre esik.

A vízgyűjtő gazdálkodási terv célkitűzései és intézkedési tervei a következők:

1. Szennyvíztisztító telepek építése és korszerűsítése
2. Mezőgazdasági eredetű tápanyagszennyezés csökkentése
3. Mezőgazdasági eredetű peszticid szennyezés csökkentése
4. Bekövetkezett szennyezések csökkentése, felszámolása, beleértve a felhagyott szennyezett területek kármentesítését
5. Hosszirányú átjárhatóság helyreállítása, a duzzasztás és a vízszintszabályozás hatásának csökkentése
6. Hidromorfológiai viszonyok javítása a hosszirányú átjárhatóságon kívül (vízfolyások és állóvizek morfológiai szabályozottságának csökkentése)
7. A vízjárási viszonyok javítása illetve vízkivételek, más víztestre történő átvezetések ökológiai hatásainak csökkentése
8. A víz hatékony felhasználását elősegítő műszaki intézkedések, az öntözés, az ipar, az energiatermelés és a háztartás területén
9. Vízár politikai intézkedések a költségmegtérülés alkalmazása érdekében a lakossági vízi szolgáltatás területén
10. Vízár politikai intézkedések a költségmegtérülés alkalmazása érdekében az ipari vízi szolgáltatás területén
11. Vízár politikai intézkedések a költségmegtérülés alkalmazása érdekében a mezőgazdasági vízi szolgáltatás területén
12. Mezőgazdasági tanácsadás vízvédelmi szemponttal kiegészített rendszere
13. Ivóvízbázisok védelmét szolgáló intézkedések (védőterületek, pufferzónák)
14. Kutatás, tudásbázis fejlesztés a bizonytalanság csökkentése érdekében
15. Elsőbbségi veszélyes anyagok kibocsátásának megszüntetése és elsőbbségi anyagok kibocsátásának csökkentése
16. Ipari szennyvíztisztítók korszerűsítése, bővítése

# Jászivány Község Településrendezési Terve - Megalapozó Vizsgálat

---

17. Talajerózióból és/vagy felszíni lefolyásból származó hordalék- és szennyezőanyag terhelés csökkentése
18. Inváziós, tájidegen fajok és betegségek terjedésének megelőzése és szabályozása
19. A rekreáció (beleértve a horgászatot is) káros hatásainak megelőzése és szabályozás
20. A halászat és egyéb olyan tevékenységek káros hatásainak megelőzése és szabályozása, amelyek állatok és növények eltávolításával járnak
21. Településekről, épített infrastruktúrából és közlekedésből származó szennyezések megelőzése és szabályozása
22. Erdészeti tevékenységből származó szennyezés megelőzése vagy ellenőrzése
23. A természetes vízvisszatartást elősegítő intézkedések
26. Halgazdasági hasznosítás káros hatásainak megelőzése és szabályozása
27. Termálvizek kezelése a vízfolyásokba történő bevezetés előtt
28. Hűtővizek felszíni vízbe történő bevezetésének szabályozása
29. Mezőgazdasági telepekről (állattartásból) származó terhelés csökkentése
30. . Hordalék- és tápanyag-visszatartás felszíni befogadóba történő bevezetés előtt
31. Beszivárogtatás, visszasajtolás korszerűsítése, szabályozása
32. Nem vízigények kielégítését szolgáló felszín alatti vízelvonások szabályozása, a hatások enyhítése
33. Károsodott vízi és vizes és szárazföldi élőhelyek védelme a vízjárást befolyásoló hatásokkal szemben, az egyéb intézkedéseken felül
34. Károsodott vízi és vizes és szárazföldi élőhelyek védelme vízminőségi hatásokkal szemben, az egyéb intézkedéseken felül
35. Fürdőhelyek védelmét biztosító speciális intézkedések
36. Szakszerűtlenül kiképzett kutak ellenőrzése, rekonstrukciója, felszámolása
37. Balesetből származó szennyezések megelőzése

### ***1.17.3. Levegőtisztaság és védelme***

A települést egyrészt Szolnok megyeszékhellyel, másrészt Jászberény várossal a 31. sz. Budapest – Jászberény - Dormánd II. rendű főút, valamint a 32132. sz. bekötő út teremt közúti kapcsolatot.

A település Jászapátitól délkeleti irányba helyezkedik el kb. 10 km távolságra.

Nagyobb foglalkoztatók (Cég megnevezése, címe, tevékenységi köre):

- **Impala Möbel Kft.**  
telephely Jászivány, Köves út 03/2  
főtev.: bútorgyártás

Külterületi nagyobb gazdálkodók (cég neve, terület nagysága amin gazdálkodik, ha állattenyésztés, akkor az állat létszám , telepek megnevezése)

# Jászivány Község Településrendezési Terve - Megalapozó Vizsgálat

- **JÁSZ-AGRO kFT.** Cím: 042 hrsz., 300-350 Odb juh;
- **JÁSZAPÁTI 2000 MG. Zrt.** Cím: 03/4 és 03/6 hrsz., 430 db szarvasmarha
- **Őze Erzsébet** állattartás: 55 db tehén
- **Lóczi Miklós** állattartás: 127 db tehén
- **Vincze Rita** állattartás: 73 db tehén
- **Király Csaba** állattartás: 50 db tehén
- **Berki István, Berkiné Nagy Anikó** állattartás: 18 szarvasmarha,  
növénytermesztés: 20 ha föld, tejtermék
- **Csontos Zoltán** állattartás: 35 szarvasmarha
- **Tajti Ferenc** növénytermesztés: 80 ha föld,  
állattartás: 2 ló, 70 sertés, 20 szarvasmarha
- **Zámbó Alajos** állattartás: 20 db szarvasmarha
- **Dr. Palaticz Péter / Borbáth Péter** állattartás: 20 juh
- **Ádám László** állattartás: 120 ló, 100 szarvasmarha, 150 juh,  
növénytermesztés: 400 ha föld, amelyből 260 ha  
gyepterület, 140 ha szántó
- **Ádám Zoltán** állattartás: 90 szarvasmarha,  
növénytermesztés: 310 ha föld, amelyből 250 ha gyepterület, 60 ha  
szántó

A légszennyezettségi agglomerációk és zónák kijelöléséről szóló 4/2002. (X.7.) KvVM rendelet 1. számú rendelete alapján a légszennyezettség tekintetében **Jászivány** az alábbi kategóriába tartozik:

Zónacsoport a szennyező anyagok szerint						
	Kén-dioxid	Nitrogén-dioxid	Szén-monoxid	PM <sub>10</sub>	Benzol	
10. Az ország többi területe,	F	F	F	E	F	PM <sub>10</sub> benz(a)- pirén (BaP)
	Talajközeli ózon	PM <sub>10</sub> Arzén (As)	PM <sub>10</sub> Kadmium (Cd)	PM <sub>10</sub> Nikkel (Ni)	PM <sub>10</sub> Ólom (Pb)	
	O-I	F	F	F	F	F

A levegőterheltségi szint határértékeiről és a helyhez kötött légszennyező pontforrások kibocsátási határértékeiről szóló 4/2011. (I.14.) VM rendelet 5. sz. melléklete a zónabesorolásokat az alábbiak szerint értelmezi:

# Jászivány Község Településrendezési Terve - Megalapozó Vizsgálat

---

*D csoport:* azon terület, ahol a levegőterheltségi szint egy vagy több légszennyező anyag tekintetében a felső vizsgálati küszöb és a levegőterheltségi szintre vonatkozó határérték, az 1. sz. melléklet 1.1.4.1. pontjában foglalt táblázat 3-6. sorában szereplő anyagok esetében a célérték között van.

*E csoport:* azon terület, ahol a levegőterheltségi szint egy vagy több légszennyező anyag tekintetében a felső és az alsó vizsgálati küszöb között van.

*F csoport:* azon terület, ahol levegőterheltségi szint az alsó vizsgálati küszöböt nem haladja meg.

*O-I csoport:* azon terület, ahol a talajközeli ózon koncentrációja meghaladja a cél értéket.

Helyi rendelet szabályozza a háztartási tevékenységgel okozott légszennyezésre vonatkozó egyes sajátos, valamint az avar és a kerti hulladék égetésére vonatkozó előírásokat, melynek száma 6/2015 (IV. 14.) önkormányzati rendelet.

A levegő védelmével kapcsolatos jogszabályok előírásait be kell tartani ill. tartatni!

## ***1.17.4. Zaj- és rezgésterhelés***

Települési zajforrások:

- Közlekedés,
- Ipar,
- Kereskedelem,
- Szórakozás,
- Építkezés,
- Háztartási tevékenység.

Ipari tevékenységből származó zajjal kapcsolatos panasz nem érkezett.

A kereskedelmi egységekkel összefüggésben jelentkező zajhatás minimális értékű, nem meghatározó, panasz nem érkezett.

A településen egyetlen egy kereskedelmi és vendéglátó egység van.

A zajhatástól védendő az emberi tartózkodásra szolgáló épületek, közterületek. A rendezési terv készítése során fontos szempont, a területi funkciók, telepítések olyan meghatározása, hogy a megengedett határérték feletti zajterhelés ne keletkezzen.

**A zaj- és rezgés védelemmel kapcsolatos jogszabályok előírásait be kell tartani ill. tartatni!**

## ***1.17.5. Sugárzás védelem***

# Jászivány Község Településrendezési Terve - Megalapozó Vizsgálat

---

A közigazgatási területen 20 kV-os légvezeték hálózat épült ki.

A közigazgatási területen a transzformátor állomások ellátására 20 kV-os, a közvilágítási és a lakossági fogyasztás biztosításához 1 kV-os hálózatot építettek ki.

A megépült 20 kV-os hálózat maradéktalanul biztosítja a település villamos energia ellátását. A belterületi 1 kV-os villamos hálózat döntő többségében légvezeték, légkábeles kiépítésű.

A légkörben található sugárzó anyagok terjedésének mérésére épült ki hazánkban az országos sugárzásfigyelő rendszer, melynek legfontosabb eleme a több mint 130 mérőállomásból álló hálózat. Ezek a műszerek folyamatosan mérik a szabadtéri sugárzás, az óránkénti dózis, azaz a dózisteljesítmény értékét. A dózisteljesítmény mértékegysége a nanosievert/óra (nSv/h). A természetes háttérsugárzás mértéke Magyarországon 50 - 180 nSv/óra körül ingadozik. A mérőállomásokról beérkező jeleket folyamatosan figyelik. **A figyelmeztető szint 250 nSv/óra.** Ez a szint a valós veszélyt jelentő szint töredéke, nem jelenti azt, hogy az állomás közelében lévők veszélyben lennének, csak a szakembereket figyelmezteti a kivizsgálás megkezdésére. A 250 nSv/óra alatti háttérsugárzás természetes és semmiféle veszélyt nem jelent.

Jászivány nincs háttérsugárzást mérő berendezés, a legközelebbi Kisújszálláson és Szolnokon található.

A katasztrófavédelem honlapján az aktuális adatsorok mindenki számára elérhetőek és megtekinthetőek ([www.katasztrofavedelem.hu/index2.php?pageid=monitor\\_nbiek\\_terkep](http://www.katasztrofavedelem.hu/index2.php?pageid=monitor_nbiek_terkep)).

## **1.17.6. Hulladékkezelés**

A hulladékgazdálkodási közszolgáltatásról, a települési köztisztaságról szól 8/2014 (IX. 08.) önkormányzati rendelet szól a települési kommunális hulladék gyűjtéséről és elhelyezéséről.

Jászivány szilárd települési hulladéka Jásztelek 091/1-5, 091/9-11 hrsz-ú területén megépült Jászszági és Dél-hevesi regionális hulladéklerakóba kerül elszállításra. A regionális hulladéklerakót a REGIO-KOM Térségi Kommunális Szolgáltató Kft üzemelteti.

A hulladék szállítása hetente 1 alkalommal történik, a hulladékgyűjtő edényzet űrtartalma: 120 literes.

A településen 2 db gyűjtőszigetet alakítottak ki, ahol 3 hulladékfrakció szelektív gyűjtésére van lehetősége a lakosságnak, ezek a frakciók a következők üveg, fém, papír és műanyag. A gyűjtőszigetek a következő utcákban találhatóak meg: Turul és Petőfi utcák. A szigeteken lévő edényzeteket a telítődésnek megfelelően ürítik.



# Jászivány Község Településrendezési Terve - Megalapozó Vizsgálat

---

Regio-Kom Kft. az idei évben kezdi szelektíven gyűjteni a zöld hulladékot és a műanyag, papír, fém hulladékot. Ehhez zöld és sárga zsákokat bocsát a lakosok rendelkezésére, melyet meghatározott napokon szállítanak el.

Az önkormányzat kötött szerződést az elektronikai hulladék elszállítására. A lakosok évente beszállíthatják az önkormányzat által megadott helyre. Onnan elszállításra kerül. A védőnő és a háziorvos Jászapáti város önkormányzatával együttműködési megállapodás alapján látja el feladatát. Jászapáti adott körzetéhez kapcsolódik Jászivány közigazgatási területe, így az orvos és a védőnő Jászapáti oldja meg a veszélyes hulladék elszállítását.

A településen kommunális hulladéklerakó nem üzemelt.

Az **építési-bontási hulladékot**, a lakosság az építkezésnél használja fel.

A termelésből származó **veszélyes hulladékok** kezeléséről és ártalmatlanításáról a termelő köteles gondoskodni.

A helyi jogalkotásnál a közösségi hulladékgazdálkodási politikának a magyar jogi szabályozásba beépült alapelveit kell követni, melyek a következők:

- megelőzés elve,
- elővigyázatosság elve,
- megosztott felelősség elve,
- szennyező fizet elve,
- közelség elve,

valamint a közösségi környezetvédelmi szabályozásának megfelelően harmonizált hazai jogszabályok követelményeit szükséges figyelembe venni.

**A hulladékokkal és a hulladékgazdálkodással összefüggő törvények és a hozzá kapcsolódó rendeletek betartása ill. betartatása fontos feladat!**

## ***1.17.7. Vizuális környezetterhelés***

A vizuális környezetterhelés témakörében a fényszennyezettség, valamint az illegális hulladéklerakás kerül kifejtésre. Ma már egyre több információ van arra vonatkozóan, hogy a fényszennyezés érzékenyen érinti a természeti környezetet, az élővilág jelentős részét, az éjszakai tájképet, ráadásul egészségügyi kockázatot is jelent.

A vizuális környezetterhelés Jásziványon nem jellemző. Általánosságban jellemző az ország városaira a különböző méretű és stílusú reklámtáblák. A települések arculatát adó városmagban és a kaputérségben minél figyelemfelkeltőbb formában próbálják az érdeklődést elérni a reklámtábla kihelyezői, amely időnként komoly ellentmondásban van a település táji-, épített adottságaival. Az országos településrendezési és építési követelményekről szóló 253/1997. (XII. 20.) Korm. rendelet (OTÉK) módosítása (211/2012. [VII. 30.] Korm. rendelet) definiálta a fényszennyezés fogalmát, valamint megalkotta a fényszennyezés kivédésére szolgáló építési szabályrendszert.

# Jászivány Község Településrendezési Terve - Megalapozó Vizsgálat

---

Az élhetőbb és egészségesebb környezet megteremtése érdekében fel lehet mérni a fényszennyező forrásokat, és azok, az új szabályozásnak megfelelő, korszerűbb és hatékonyabb eszközökkel való kiváltását, egyúttal a fényszennyezés kiváltó okait is megszüntetve.

A vizuális környezetterhelés másik formája is sajnos jelen van a településeken főként a szegregált területeken: az illegális hulladék megjelenik több helyen, sajnos hiába a szervezett hulladékgyűjtés.

## ***1.17.8. Árvízvédelem***

Jászivány nincs árvízi veszélyeztetettségnek kitéve.

## ***1.17.9. Fennálló környezetvédelmi konfliktusok, problémák***

Nincs a településen környezetvédelmi problémát okozó konfliktus.

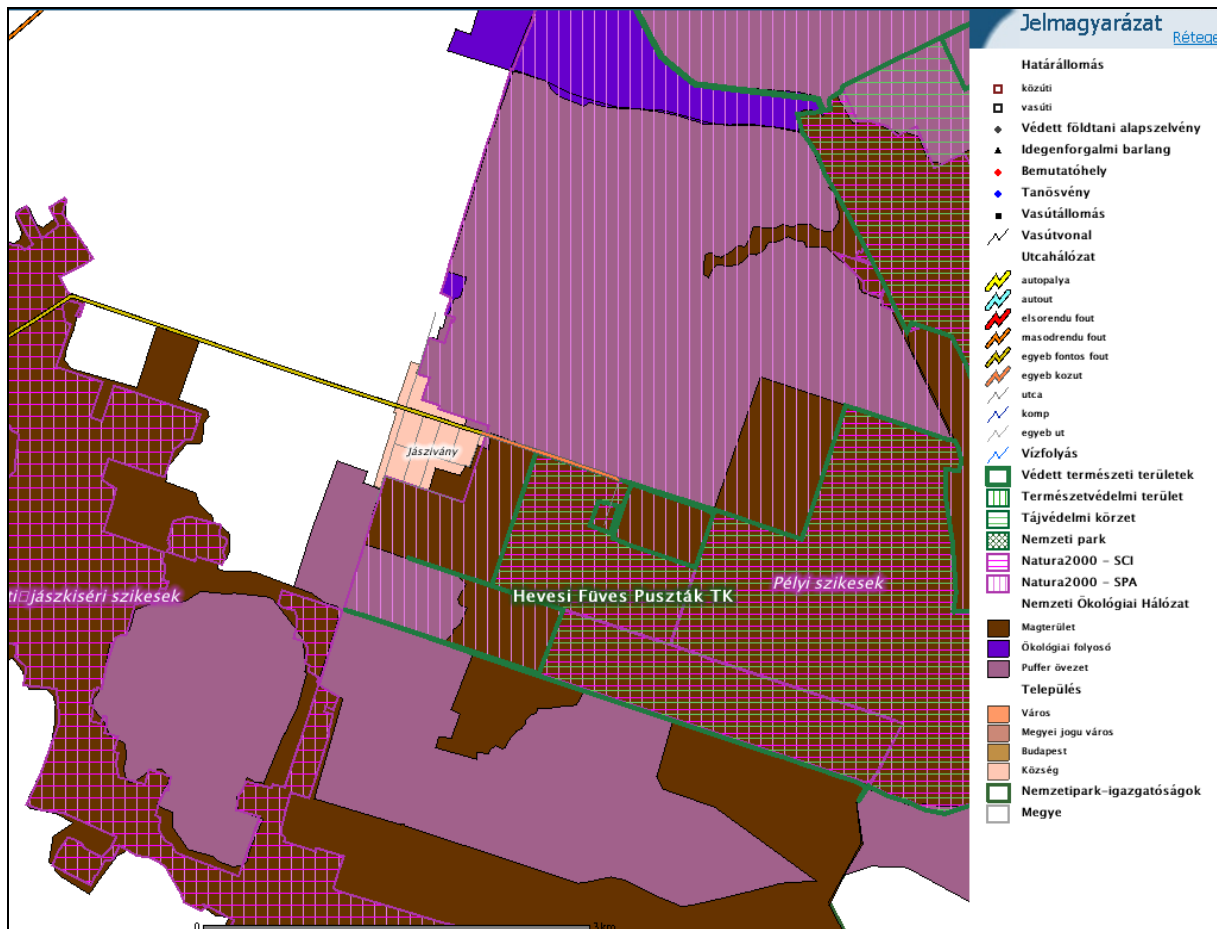
## ***1.17.10. Természetvédelem***

A következő képen a település külterületén és környezetében található védett Natura 2000-es területek láthatók, a Pélyi szikések (HUNB 20041) különleges természetmegőrzési területek (SCI) a Hevesi Füves Puszták TK jelenlegi területével azonos. A HUNB 10004. területkódú, Hevesi-sík elnevezésű védendő terület a különleges madárvédelmi területek közé (Spa) soroltatott.

Ex – lege védett kunhalmok a település területén az alábbiak:

1. Gólya- dűlő halom,
2. Belterület halom
3. Barattyús I. halom
4. Dósa II. halom
5. Papp-dűlő halom
6. Nagy-gyep halom

# Jászivány Község Településrendezési Terve - Megalapozó Vizsgálat



NATURA 2000-es területek

## 1.17.11. Megújuló energiaforrások alkalmazása, környezettudatos energiagazdálkodás, egyedi közműpótlók

A fejlesztések során lehetőség szerint törekedni kell a megújuló energiaforrások egyedi alkalmazására. A hálózati energia felhasználás csökkenthető napelemek v. napkollektorok beépítésével. Fűtés rásegítésre és a használati melegvíz előállítására napkollektorok alkalmazása célszerű.

Szolnok, 2017. szeptember

Desics Judit  
SZKV 1.1.-1.4.

## 1.18. Katasztrófavédelem (területfelhasználást; beépítést befolyásoló vagy korlátozó tényezők)

### 1.18.1. Építésföldtani korlátok

#### 1.18.1.1. Alábányászott területek, barlangok és pincék területei

# Jászivány Község Településrendezési Terve - Megalapozó Vizsgálat

Jásziványon alábányászott területek, barlangok és pincék nem találhatók. Ezen területek építésföldtani korlátozásával nem kell számolni.

## 1.18.1.2. Csúszás, süllyedésveszélyes területek

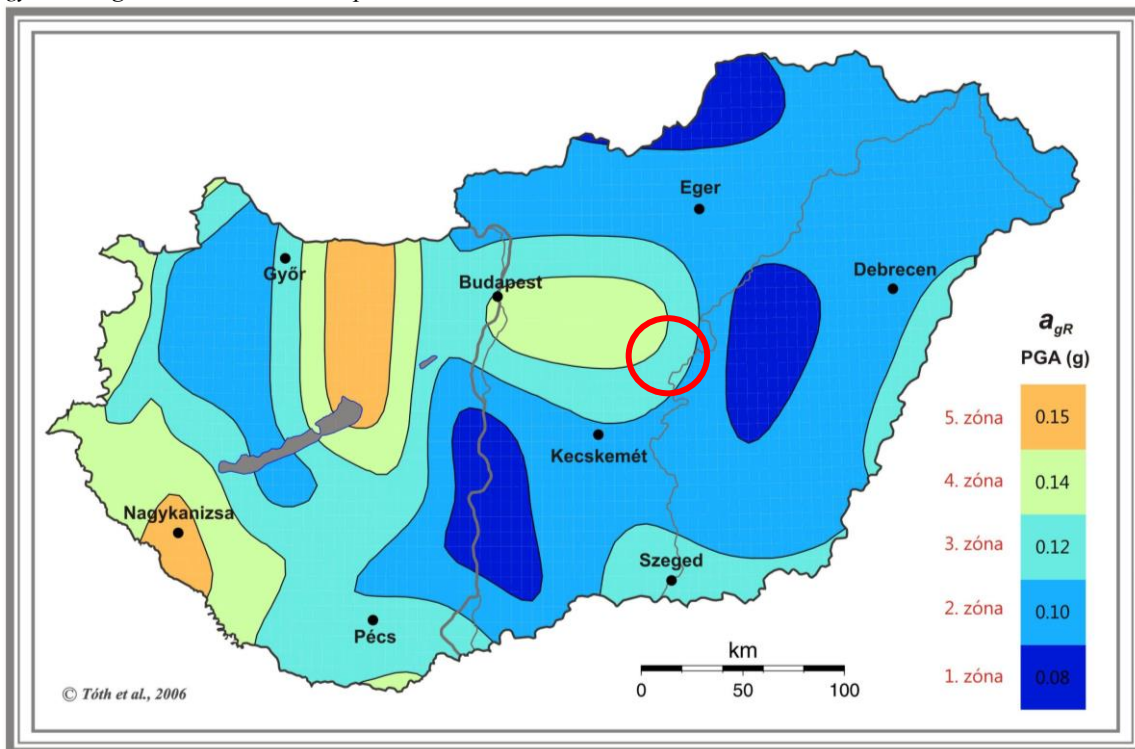
Jásziványon csúszás, süllyedésveszélyes területek nem találhatók. Ezen területek építésföldtani korlátozásával nem kell számolni.

## 1.18.1.3. Földrengés veszélyeztetett területei

Jásziványon földrengés veszélyeztetett területek nem találhatók. Ezen területek építésföldtani korlátozásával nem kell számolni.

A települést és környékét ritkán érik földrengések. Az ország szeizmikus veszélyeztetettség zónáiból, a település közvetlen környezete a 2. zónához tartozik.

Magyarország szeizmikus zónatérképe



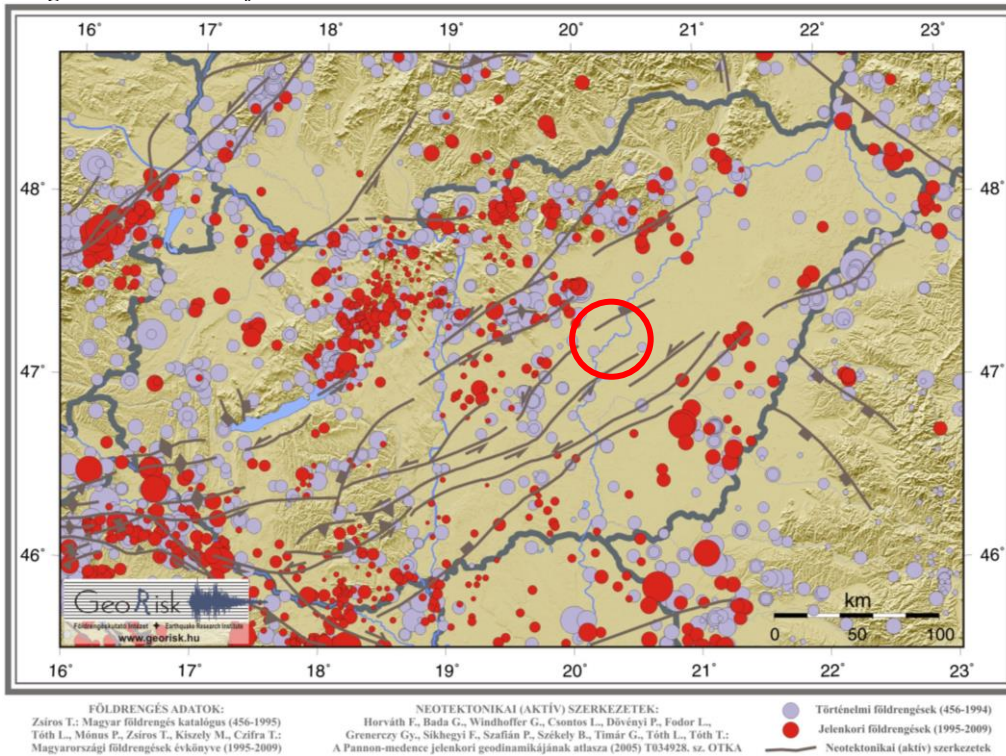
(Forrás: GeoRisk Földrengés Mérnöki Iroda)



# Jászivány Község Településrendezési Terve - Megalapozó Vizsgálat

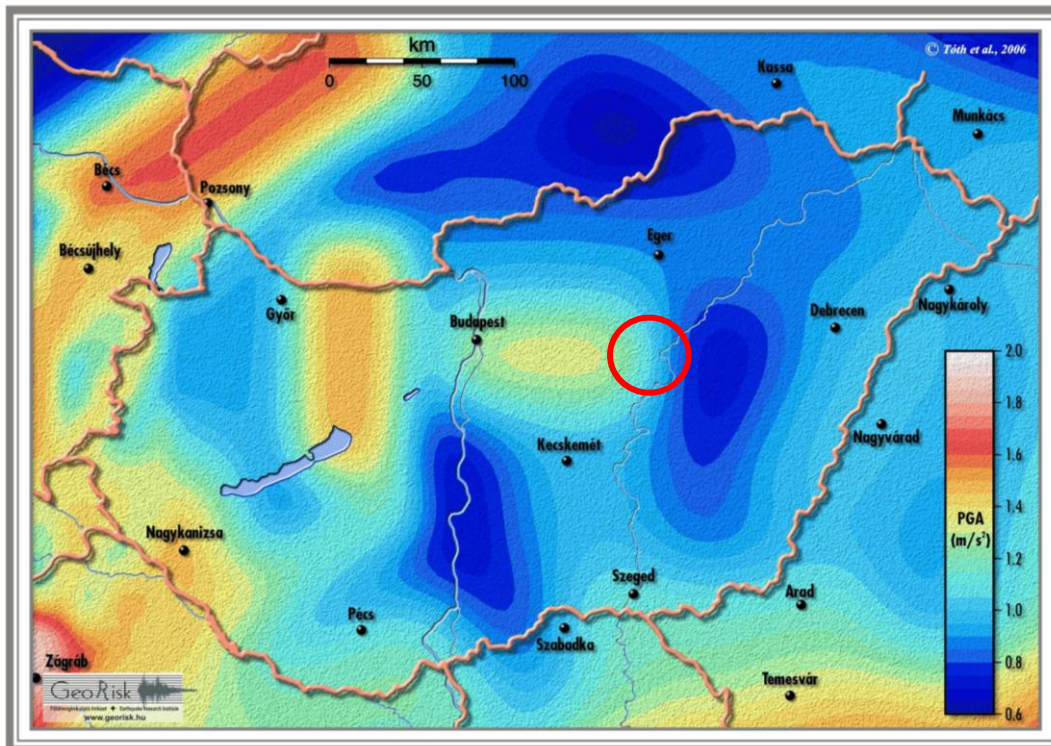
A történelmi és a jelen korokban feljegyzett szeizmológiai események által közepesen érintett területen fekszik Jászivány.

Magyarország szeizmotektonikája



(Forrás: GeoRisk Földrengés Mérnöki Iroda)

Magyarország földrengésveszélyeztetettsége



(Forrás: GeoRisk Földrengés Mérnöki Iroda)



# Jászivány Község Településrendezési Terve - Megalapozó Vizsgálat

---

A település közigazgatási területe közepesen érintett földrengés veszélyeztetett területekkel.

## **1.18.2. Vízrajzi veszélyeztetettség**

### **1.18.2.1. Árvízveszélyes területek**

#### **1.18.2.1. ÁRVÍZVESZÉLYES TERÜLETEK**

Jászivány község közigazgatási területének dél-keleti részét érinti a 2,37 számú Laskó-Tisza-Zagyva-Tarna közti ártéri öblözet (lásd a VK-3. rajzszámú helyszínrajzon).

A település területén árvízvédelmi létesítmény nem található.

A KÖTIVIZIG tájékoztatása szerint, a község közigazgatási területének dél-keleti részét érinti a Vásárhelyi-terv keretében, jelenleg tervezési fázisban lévő **Jászkiséri árvízi szükség tározó** (árapasztó tározó). (lásd a VK-3. rajzszámú helyszínrajzon).

**A nagyvízi medrek, a parti sávok és vízjárta, valamint a fakadó vizek által veszélyeztetett területek használatára és hasznosítására vonatkozóan 21/2006. (I.31.) Korm. rendelet előírásait be kell tartani.**

**A KÖTIVIZIG kezelésű területeken csak az Igazgatóság vagyongazdálkodói hozzájárulása mellett végezhető bármilyen, az eredeti állapotot megváltoztató beavatkozás.**

A vizek és a közcélú vízellátási létesítmények fenntartására vonatkozó feladatokról szóló **120/1999. (VIII. 6.) Korm. rendelet** előírásait a rendezési tervekben is figyelembe kell venni.

A **18/2003. (XII. 9.)** számú, települések ár- és belvíz veszélyeztetettségi alapon történő besorolásáról szóló KvVM-BM együttes rendelet **Jászivány** települést ár- belvízzel **nem veszélyeztetett** kategóriába sorolja.

**Bármely, a Közép-Tisza-vidéki Vízügyi Igazgatóság kezelésében lévő csatornát, létesítményt érintő beavatkozás esetén az Igazgatóság vagyongazdálkodói hozzájárulását meg kell kérni.**

A területek beépítési előírásainak összhangban kell lenni a bel- és külterületi vízrendezési művek kiépítésével és üzemeltetési engedélyével.

# Jászivány Község Településrendezési Terve - Megalapozó Vizsgálat

---

## **1.18.2.2. Belvízveszélyes területek**

*Az ide vonatkozó információk megtalálhatóak az 1.16.2.3. számú fejezetben.*

## **1.18.2.3. Mély fekvésű területek**

*Az ide vonatkozó információk megtalálhatóak az 1.16.2.3. számú fejezetben.*

## **1.18.2.4. Árvíz és belvízvédelem**

### **Vízrendezés, belvízvédelem**

*Az ide vonatkozó információk megtalálhatóak az 1.16.2.3. számú fejezetben.*

### **Külterületi vízrendezés, vízkárelhárítás**

*Az ide vonatkozó információk megtalálhatóak az 1.16.2.3. számú fejezetben.*

### **Árvízvédelem**

*Az ide vonatkozó információk megtalálhatóak az 1.18.2.1. számú fejezetben.*

Szolnok, 2017. október hó

Gönczöl Csaba  
szakági tervező  
(MK-16-0857)

## **1.18.3. Egyéb**

### **1.18.3.1. Kedvezőtlen morfológiai adottságok (pl lejtés, falszakadás)**

Jásziványon kedvezőtlen morfológiai adottságokkal (pl.: lejtés, falszakadás) nem kell számolni.

### **1.18.3.2. Mélységi, magassági korlátozások**

Jászivány mélységi, magassági korlátozással nem kell számolni.

# Jászivány Község Településrendezési Terve - Megalapozó Vizsgálat

---

## **1.18.3.3. Tevékenységből adódó korlátozások**

Jásziványon településen tevékenységből adódó korlátozás a belterületen az országos előírásoknak megfelelően a lakóterületek védelme érdekében, mind a gazdasági tevékenységre, mind az állattartásra nézve van.

## **1.19. Ásványi nyersanyag lelőhely**

Jászivány község közigazgatási területét a Jász – Nagykun – Szolnok Megyei Kormányhivatal, Hatósági Főosztály, Bányászati Osztály adatközlése szerint az alábbi bányatelek érinti:

- „Pély I – szénhidrogén” bányatelek.

## **1.20. Városi klíma**

Jásziványon az áthaladó gépjárműforgalom miatt nem beszélhetünk klimatikus negatív hatásról. A településen keresztülmenő főbb közlekedési utak környezetszennyezése nem jelentős. A település átszellőzöttsége jó, a belterület a viszonylag laza beépítés miatt szmogról, közlekedés okozta levegőszennyezettségről nem beszélhetünk.

## **2. rész Helyzetelemző munkarész**

### **2.1. A vizsgált tényezők elemzése, egymásra hatásuk összevetés, folyamataik elemzése**

Jászivány népesedési, demográfiai helyzetét tekintve, az adatsorokat elemezve látható, hogy az elmúlt 10 év időtárvlatában, mind az állandó, mind a lakónépesség száma csökkent. A halálozások száma meghaladta a születések számát és az elvándorlás is magasabb, mint az odavándorlás. A népesség fogyása a korszerkezet előregedő tendenciájával, valamint az elvándorlással magyarázható. Az elvándorlás oka a helyi munkaerő foglalkoztató üzemek, vállalkozások hiánya, az alacsony foglalkoztatottság. Az okok közé sorolható még a település nem túl szerencsés megközelíthetősége, a kevés számú buszjárat, valamint a hiányos intézményhálózat, ezek közül az oktatási intézmények csak a szomszédos településeken vehetők igénybe. A településen az alacsony foglalkoztatottsággal párosul az alacsony jövedelmi színvonal. Ennek következtében az ingatlanárak a térség országos átlagához képest alacsonyak.

# Jászivány Község Településrendezési Terve - Megalapozó Vizsgálat

---

A foglalkoztatásra jellemző, hogy az ingázók száma magas, a közeli Jászapáti, Jászfényszaru, Jászberény ipari üremeiben dolgoznak, munkásjáratokkal történő napi hazajárással. A település a foglalkoztatottság terén évek óta a szociális közmunkaprogram adta lehetőségeket kihasználva próbálja a helybeli munkalehetőséget biztosítani. Ugyancsak a foglalkoztatás és munkahelyteremtés érdekében a település minden munkahelyteremtő szándékot, lehetőséget támogat, mely a településen új munkahelyek létrehozásával, vagy a meglévők megtartásával jár.

Jászivány intézményellátottsága alacsony, az alapvető ellátás egy része is más településekkel együtt megoldott. Meglévő kevés számú intézményeik felújítását, korszerűsítését, energetikai megújítását folyamatosan pályázatok révén próbálják megvalósítani.

A Falugondnoki szolgálaton keresztül a házi idősgondozás és szociális étkeztetés megoldott. A településképhez tartoznak az épített emlékek. Jásziványon országos védelem alatt álló műemlék nincs, de több olyan védett helyi érték található, melyek a településképi rendeletben védelem alá lettek helyezve.

A település szerkezetét tekintve a település belterülete mérnöki tervek szerint kialakított. Jellemzőek a hosszú, egyenes vonalvezetésű utcák, a teleméretet nézve nagyjából homogén telekszerkezet, valamint jellemzően a beépítés oldalhatáron álló. A településen utcára merőleges nyeregtetejű népi lakóházak és sátoztetős, vagy manzardtetős kockaházak épültek. A településen a kereskedelmi ellátás a meglévő vegyes boltra szorítkozik, szaküzletek, piac nincs a településen.

Igazgatási központja a község egyik zöldfelületi központja is. A település biológiailag aktív felületeinek nagysága a belterület méretéhez képest jelentős. (beépítetlen telkek, növényzettel borított zöldterületek ligetes-fás területei). A lakosságot szolgáló, minőségi, kondicionáló zöldfelületek aránya a beépített területekhez és a lakosság létszámához mérten megfelelő.

A kondicionáló hatású közhasználatú zöldfelületek: az intenzíven fenntartott közpark, közkertek területe (Fő utcai parkok). A korlátozottan közhasználatú települési szintű zöldfelületi elem a templom és parókia, valamint a művelődési ház körüli zöldfelület. Korlátozottan közhasználatú zöldfelületi elemek az intézmények zöldfelületei (a Tájház, Fazekas-ház környezete és a Turul vendégház (volt óvoda és iskolakert), a sportpálya. A belterületi utakat kísérő zöldsáv, a nagy telekméretű ingatlanok kertjei, a zöldfelületi rendszer különleges elemeit jelentik.

Jászivány közvetlen szomszédságában az idevezető utak mentén kisebb-nagyobb tanyák, valamint nagyobb területű, korábban mezőgazdasági hasznosítású majorok találhatóak, melyekben jelenleg állattartás, terménytárolás és ipari-gazdasági tevékenység is fellelhető. A belterületet délről meghatározó látványt nyújtó tölgyes erdő szegélyezi. A települést közvetlenül körbeölelő táj szántóterületekből és jelentős nagyságú gyepekből, legelőkből áll. Jászivány külterületének táji megjelenését a mezőgazdasági és erdőgazdasági tájra jellemző telepített növényzet határozza meg. A községtől távolabb lévő, a földutakat, csatornákat szegélyező fásított területek váltják egymást a természetes növénytársulású gyepes rétekkel, legelőkkel. A volt anyagyerő helyeken (vályogvető gödrök), mélyfekvésű mezőgazdasági területeken vízállásos, nádas területek teszik még mozaikosabbá a külterületet.

A település megközelítése csak közúton a 31. számú országos főútról lekanyarodó 32132. jelű bekötőútról lehetséges. A legközelebbi vasúti megállóhely Jászapáti található.

# Jászivány Község Településrendezési Terve - Megalapozó Vizsgálat

---

Jásziványon a vezetékes vízellátás megoldott a teljes belterületen, azonban szennyvízcsatorna hálózat még nem épült ki.

Az elektromos energia, a gázhálózat és a hírközlési hálózat az egész belterületen kiépült, üzemel.

## **3. rész Helyzetértékelő munkarész**

### **3.1. A helyzetelemzés eredményeinek értékelése , szintézis**

#### **3.1.1. A folyamatok értékelése**

Jászivány és térsége társadalmi-gazdasági szempontból egyaránt az ország közepes lehetőségekkel rendelkező térségei közé tartozik, melyek közül Jászivány erőssége a Felső – Jászság településekhez való közelség, a nyugodt, csendes életér, lehetősége a Jászság nagy ipari vállalkozásainak munkalehetősége. A foglalkoztatás szempontjából a Jászság nagy ipari üzemei és humán erő felvevő munkahelyei kedvezően hatnak Jászivány munkaerő piacára. Napi ingázással biztosított a nagy munkaerő felvevő üzemekben, közsférában, szolgáltatásban és egyéb munkahelyeken a foglalkoztatás.

A település fejlődése érdekében fontos a tőkeabszorpciós képesség, illetve a helyi gazdaság versenyképességének javítása, különös tekintettel a munkahelyteremtő beruházásokra és a gazdaság fejlődését elősegítő infrastrukturális fejlesztésekre.

Demográfiai szempontból egyrészt a munkahelyteremtés, másrészt a rendezett, kulturált lakókörnyezet indukálhat változást.

A település jövőképe, hogy Jászivány a nyugodt, csendes, rendezett települési életteret megtartva, a Jászságban dolgozók otthona legyen, valamint a jó mezőgazdasági potenciált kihasználja, mint állattenyésztés, mind mezőgazdasági termelés területén.

Népességmegtartás területén a település szeretné elérni, hogy a népességszám növekedjen, a korösszetétel és korfa fiatalodjon, elsősorban kisgyermekes családok, fiatalok költözzenek a településre.

A település gazdasági helyzetével összefüggésben a lakások avultsága és állaga a megyei átlag körüli, mely meghatározza a vonzó településképet. A településen törekedni kell a meglévő üres területek beépítésére és az üresen álló ingatlanok hasznosítására.

A helyi gazdaság fejlesztésére tőkeerős befektetőkre és piaci kapcsolatokra van szükség.

A gazdasági fejlődés kedvezően hatna az egyéb gazdasági - társadalmi folyamatokra, így a helyben foglalkoztatottak aránya növekedne, a településen a jövedelmi viszonyok emelkednének, amely kedvezően hatna a településképre és vonzóvá válna a település a letelepedni szándékozóknak.

#### **3.1.2. A település és környezetének fejlesztését befolyásoló külső és belső tényezők összefoglaló értékelése**



# Jászivány Község Településrendezési Terve - Megalapozó Vizsgálat

Jászivány község és környezetének fejlesztését befolyásoló külső és belső tényezők sokszor összefüggésben vannak egymással, vagy éppen egyik tényezőtől következik a másik tényező.

Fejlesztést befolyásoló külső tényezők	<ul style="list-style-type: none"><li>• Pályázati lehetőségek</li><li>• Tőkeerős befektetők</li><li>• a Jászsági nagyvállalkozások fejlesztései</li></ul>
Fejlesztést befolyásoló belső tényezők	<ul style="list-style-type: none"><li>• Gazdasági terület kialakításának lehetősége</li><li>• Pályázatok benyújtása</li><li>• Kieépült infrastruktúra</li><li>• Képzett munkaerő</li><li>• Átképzési lehetőség</li><li>• Rendezett településkép</li><li>• Alulhasznosított területek fejlesztése</li></ul>

### 3.1.3. A településfejlesztés- és rendezés kapcsolata

A település fejlesztés tartalmazza mindazon beavatkozási pontokat, elképzeléseket, melyek a település közép- és hosszútávú tervezett elképzeléseinek eredménye. A fejlesztés elképzelhetetlen rendezés nélkül. A fejlesztéssel kijelölt területek településszerkezetbe illesztése, a beépítés paramétereinek, feltételeinek meghatározása a rendezés, amelyek közvetlen és állandó kapcsolatban vannak. A fejlesztés és rendezés kapcsolata nem egyirányú, hanem oda-vissza irányú folyamat, ahol a fejlesztésnél elképzelt fejlesztések rendezési megvalósítása sokszor a környezetet is megváltoztatja, melynek rendezése viszont a fejlesztési elképzelés nélkül megvalósíthatatlan.

### 3.2. Problématérkép/értéktérkép

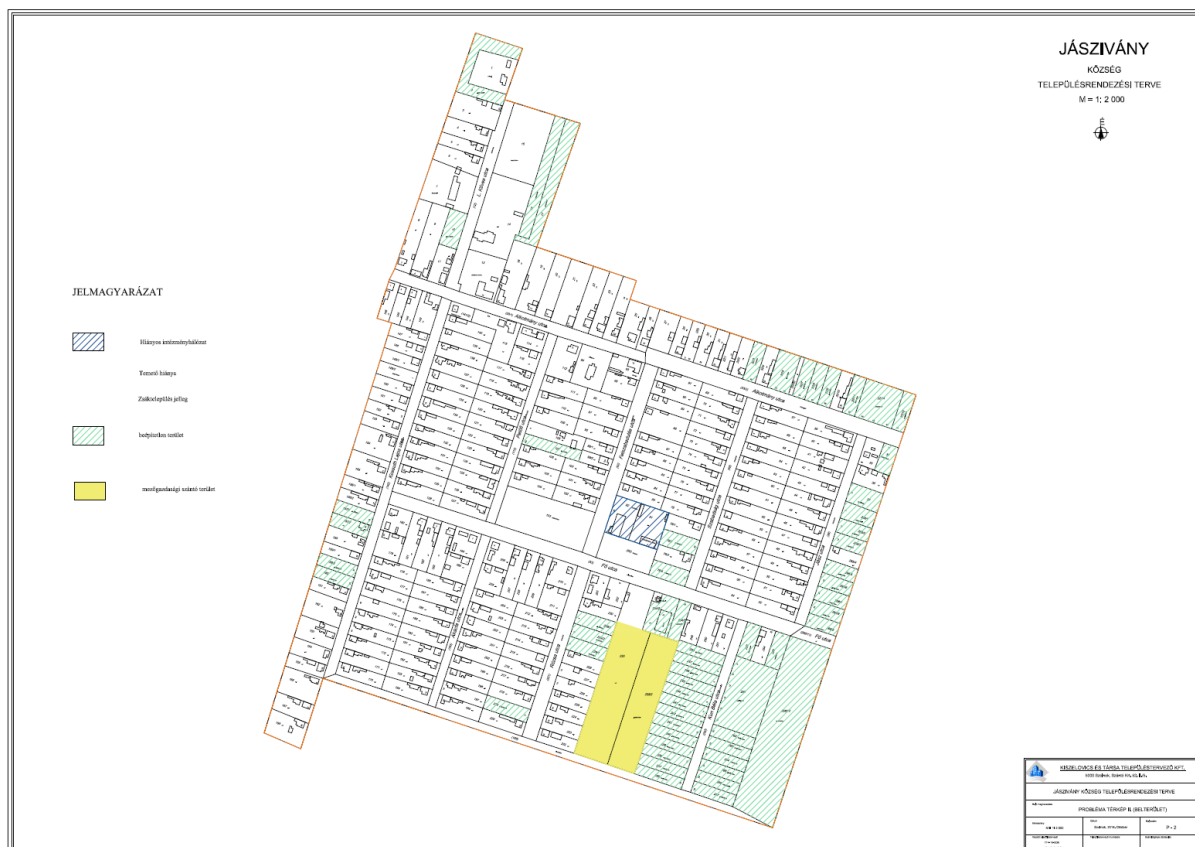
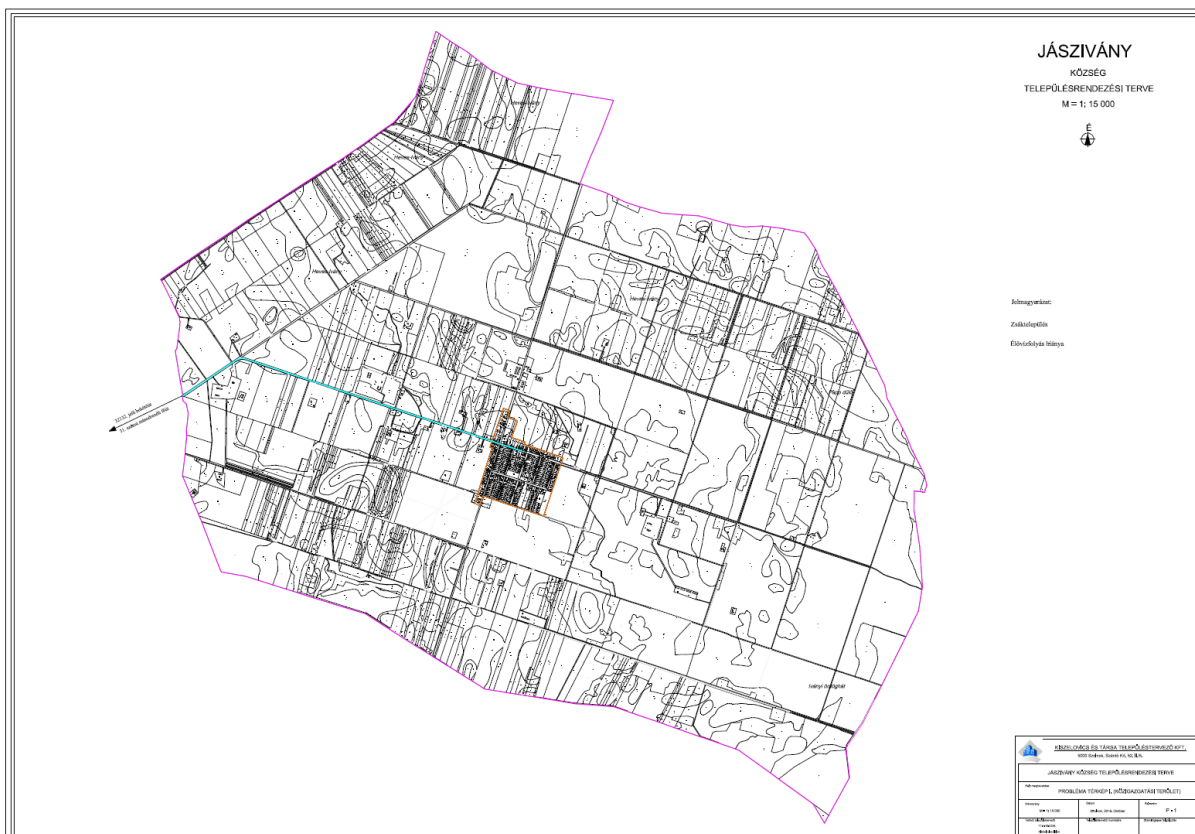
Jászivány problématerképét és értéktérképét külön- külön tervlapon ábráztuk. A problématerkép belterület vonatkozásában tartalmazza mindazon objektumokat, területeket, vonalas és térbeli létesítményeket melyeknek megléte vagy éppen hiánya a település számára problémát okoz.

Problématérkép

Problémák:

- Zsáktelepülés jelleg
- Intézmények hiánya
- Temető hiánya
- Beépítetlen területek

# Jászivány Község Településrendezési Terve - Megalapozó Vizsgálat

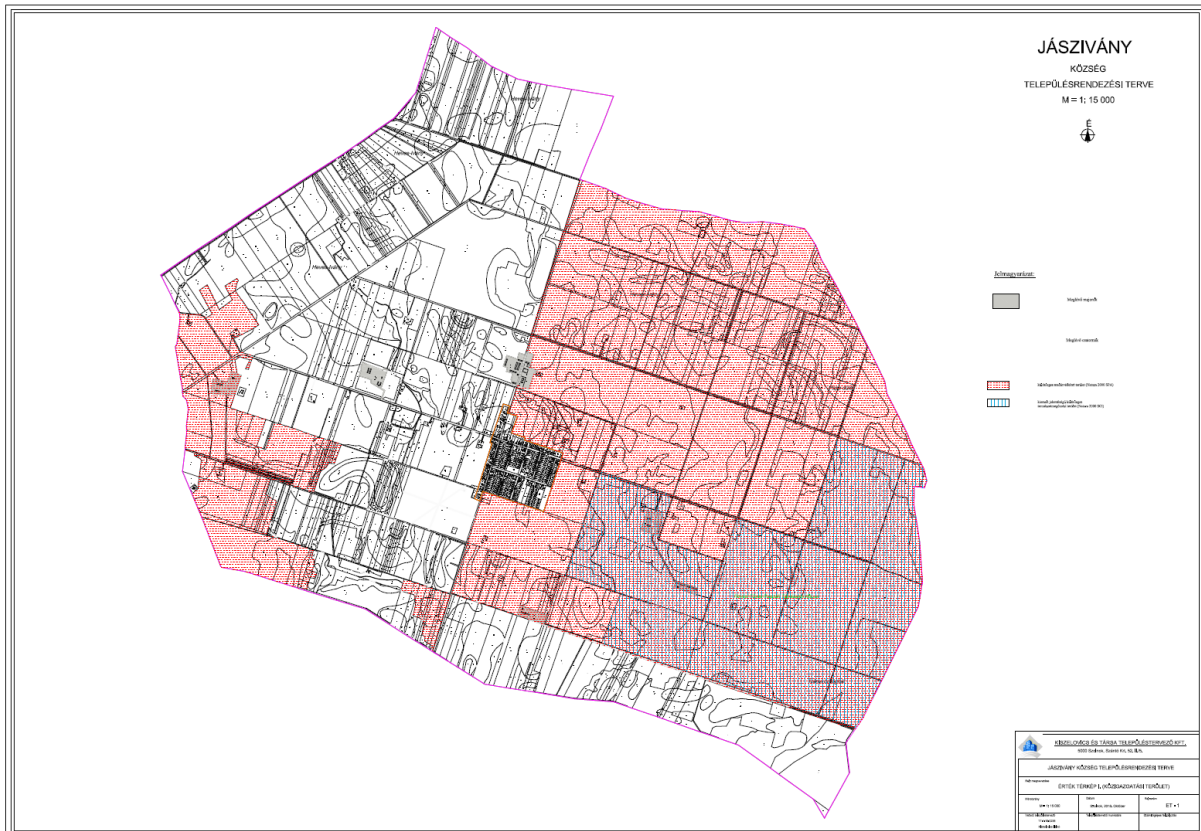


# Jászivány Község Településrendezési Terve - Megalapozó Vizsgálat

## Értéktérkép

### Érték:

- Külterületi védett területek
- Meglévő telepek, majorok
- Nyugodt, csendes környezet
- Rendezett lakókörnyezet



# Jászivány Község Településrendezési Terve - Megalapozó Vizsgálat



### 3.3. Eltérő jellemzőkkel rendelkező településrészek

A település méretéből, a jellemzően egységes területhasználatból és jellegből adódóan a településképi arculati kézikönyvvel és településképi rendelettel összhangban az egész belterületet egy egységként kezeljük, a településrészi lehatárolás nem releváns.

# Jászivány Község Településrendezési Terve - Megalapozó Vizsgálat



### **3.3.1. Településrészek kijelölése, pontos lehatárolása, a lehatárolás indoklása, térképi ábrázolása, a lehatárolt településrészek rövid bemutatása**

Hivatkozva a 3.3. fejezetre, jelen fejezet nem releváns.

### **3.3.2. Szegregált, vagy szegregációval veszélyeztetett területek lehatárolása, térképi ábrázolása és helyzetelemzése**

A település adatközlése szerint szegregációval veszélyeztetett terület a településen nincs.

### **3.3.3. Egyéb szempontból beavatkozást igénylő területek lehatárolása, térképi ábrázolása és helyzetelemzése**

A településen egyéb szempontból beavatkozást igénylő terület nincs.

#### **Felhasznált irodalom:**

- Magyarország kistájainak katasztere
- Jászivány község településrendezési terv, Alátámasztó munkarész, Településrendezési és Műszaki Társulás, Szolnok
- Jászivány község honlapja,
- Természetvédelem. hu honlapja
- Wikipedia – Jászivány
- 2015-2019. évekre vonatkozó gazdasági program
- Költségvetés
- Szolnok megye településeinek története - Szolnok Megyei Levéltár