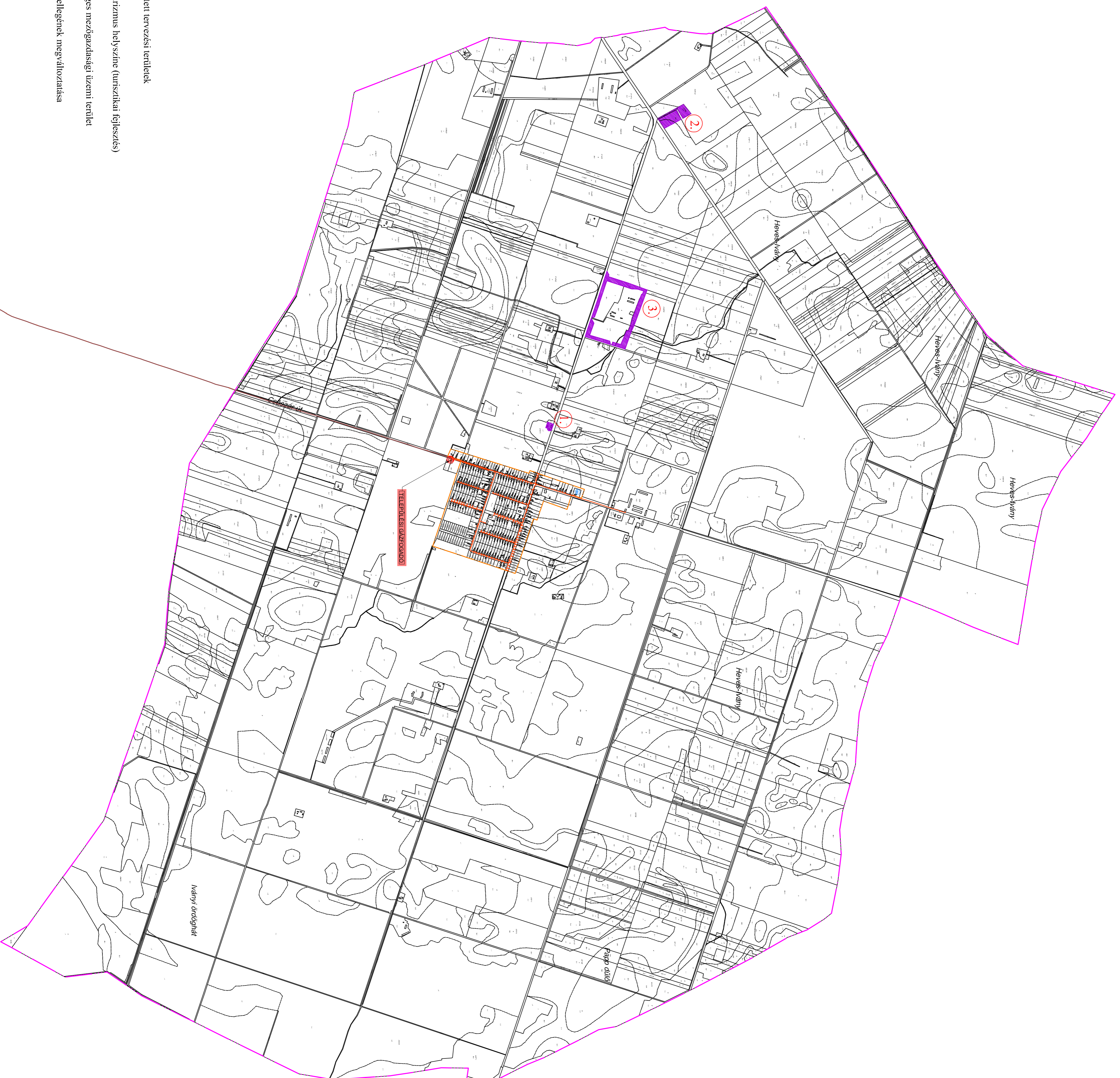



JÁSZIVÁNY

KÖZSÉG

TELEPÜLÉSRENDEZÉSI TERVE

M = 1 : 15 000



Jelmagyarázat:



Modosítással érintett tervezési területek



1. Tervezett falusi turizmus helyszíne (turszikai fejlesztés)





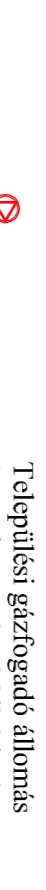


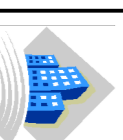
2. Tervezett különleges megőrzésségi üzemi terület



3. Erdősáv védendő jellegének megváltoztatása

JELMAGYARÁZAT:

-  Közigazgatási terület határa
-  Belterületi határ
-  Nagyközpontnyománál föltételezettek (üzemi nyomás: 6,0 bar)
-  Központnyománál föltételezettek (üzemi nyomás: 3,0 bar)
-  Települési gázvezető állomás (üzemi nyomás: 6,0/3,0 bar)



KISZÉLOVICS ÉS TÁRSA TELEPÜLÉSTERVEZŐ KFT.

5000 Székesfehérvár, Szentmihályi út 52. II/3.

JÁSZIVÁNY KÖZSÉG TELEPÜLÉSRENDEZÉSI TERVE

Földgáz ellátási javaslat

Régi megnevezés	Dátum	Készítve
Megnevezés	M = 1 : 15 000	Székesfehérvár, 2020. január
Városi megnevezés	1:1:16-02/20	Településrendezési tervszám
Készítve	FG - 01.	Szerző neve