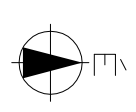


# JÁSZIVÁNY










KÖZSÉG

TELEPÜLÉSRENDEZÉSI TERVE

M = 1 : 20 000



## JELMAGYARAZAT:

-  Községi főcsatorna terület határa
-  Belterületi hálózat
-  Víznyelcs, esőcsatorna, vízelvezető
-  Árok, melegtér
-  Víznyelcs
-  Módosítással érintett tervezési területek
-  Tervezett falusi turizmus helyszíne (társadalmi fejlesztés)
-  Tervezett különleges megfigyelési tájékozódási terület
-  Erdőszív védendő jellegűnek megjelölt terület

**KISZÉLŐMŰCSÉSZ ÉS TÁRSASÁG TELEPÜLÉSRENDEZÉSI IRTALMAZÓ**  
 6900 Székesfehérvár, Károlyi László u. 11. / I/11

Készítők		Munka	
Munkatársak	Stájer, 2018. szeptember	Dátum	VK - 1.
Vezető tervező	Tóth, 2018. szeptember	Munka címe	Jászivány község településrendezési terve
Munkatársak	Stájer, 2018. szeptember	Munka címe	Jászivány község településrendezési terve