


# JÁSZIVÁNY




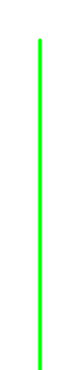

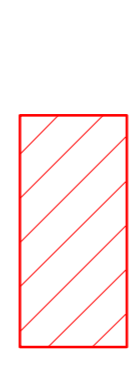
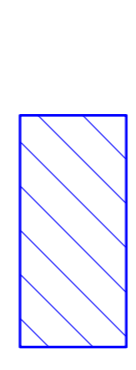


KÖZSÉG

TELEPÜLÉSRENDEZÉSI TERVE

M = 1 : 15 000

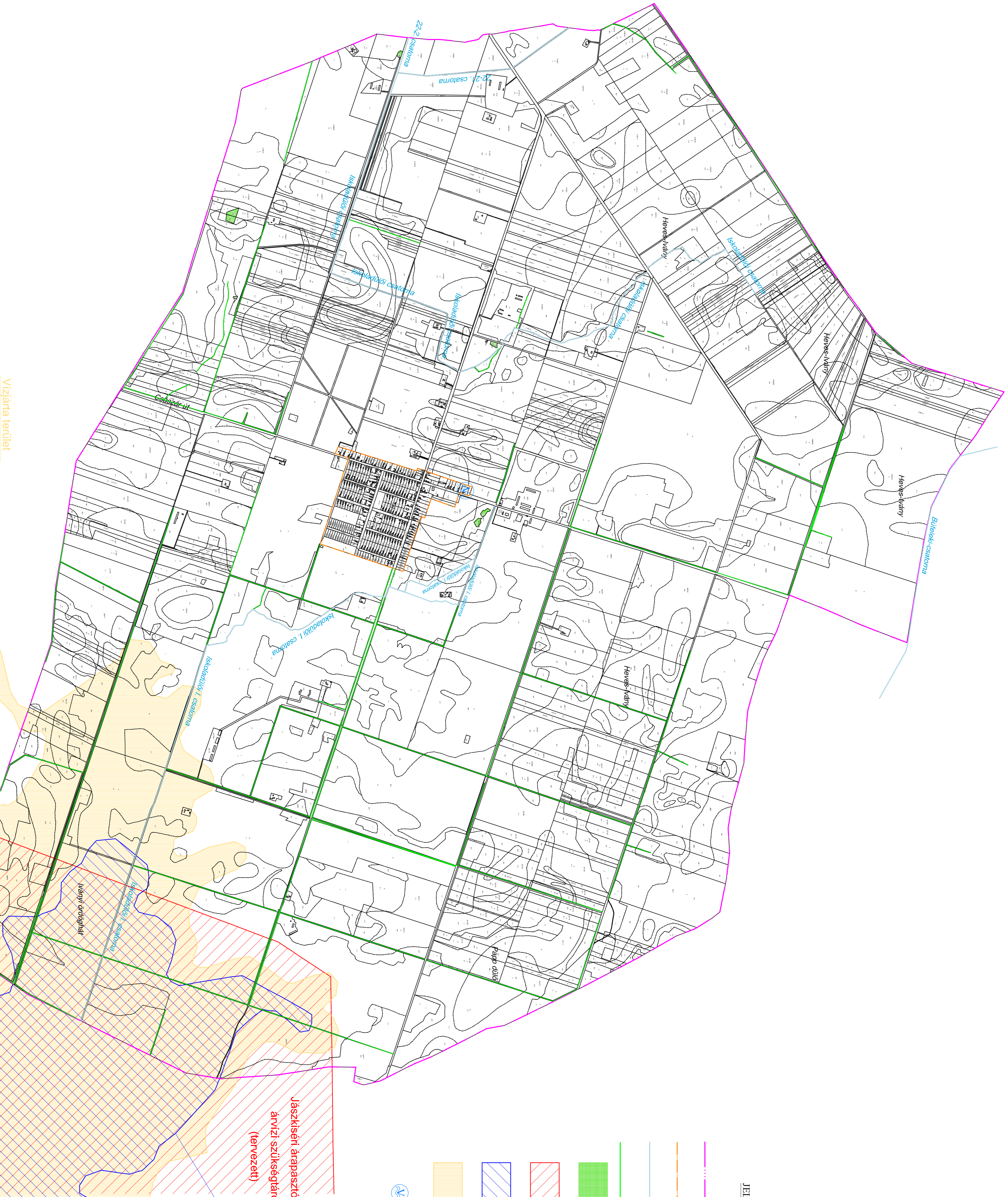


## JELMAGYARZAT:

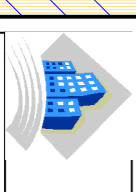
-  Közigazgatási terület határa
-  Belterületi határ
-  Víznyelcs, csatorna, vízfelület
-  Árok, meder
-  Mélyföldvízű, vizállásos terület
-  Árvíz szűkítőterület
-  Ártéri öblözeti terület
-  Vízjárta terület
-  Vízparti

Jászkisén ármentesítő tározó  
árvíz szűkítőterület  
(tervezett)

2.37 Laskó-Tisza-Zagyva-Tarna közti ártéri öblözet



Vízjárta terület

 **KISZÉLOVICS ÉS TÁRSÁ TELEPÜLÉSRENDEZŐ KFT.**  
5000 Szécsény, Szentpál ut. 52. II/3.

**JÁSZIVÁNY KÖZSÉG TELEPÜLÉSRENDEZÉSI TERVE**

Régi megnevezés: **Vízgazdálkodás - Ártéri öblözeti terület**

Méretarány: **M = 1 : 15 000**  
Dátum: **Szeptember 2017. Október**  
Vízrajzi megnevezés: **Teljeskörű vízrajzi terv**  
Tervező: **11-11-16-0238 Kiskisén, Békés**

Készítette: **VK - 3.**  
Szerkesztte: **Árkai Csaba**  
Ellátott: **Árkai Csaba**